

---


**Obec Beckov, Beckov 180, 016 38 Beckov**  
IČO: 00311413, DIČ: 2021091336, okres Nové Mesto nad Váhom  
[www.obec-beckov.sk](http://www.obec-beckov.sk)



---

**PROGRAM ROZVOJA OBCE  
BECKOV  
na roky 2024-2030**

---





PROGRAM ROZVOJA OBCE BECKOV NA ROKY 2024-2030	
<b>Plánovacie obdobie</b>	2024-2030+ (do schválenia nového rozvojového dokumentu)
<b>Schvaľovací orgán / orgány</b>	Obecné zastupiteľstvo obce Beckov
<b>Identifikácia územnej/-ných samospráv/-y, pre ktorý/-é sa dokument spracováva</b>	Obec Beckov IČO: 00311413 DIČ: 2021091336 Kraj: Trenčiansky samosprávny kraj Okres: Nové Mesto nad Váhom
<b>Dátum schvaľovania</b>	08.12.2023
<b>Forma spracovania</b>	Externý spracovateľ s pomocou projektového tímu vytvoreného z poslancov a pracovníkov samosprávy obce.
<b>Gestor tvorby PRO a jeho kontaktné údaje</b>	Ernest Benko, starosta obce Obecný úrad, Beckov 180, 916 38 Beckov 0907 506 021 starosta@obec-beckov.sk
<b>Koordinátor tvorby PRO a jeho kontaktné údaje</b>	PhDr. Vladimíra Pazderová, PhD. Horovce 354, 02062 0907703218 vladimira.pazderova@a-w-a.eu
<b>Členovia tímov pracovných skupín podľa jednotlivých tém</b>	<u>Hospodárska skupina:</u> Ernest Benko Ing. Ján Križan Ing. Ján Macejka  <u>Sociálna skupina:</u> Marek Šutovský Mgr. Dana Badžgoňová Andrea Daneková  <u>Environmentálna skupina:</u> Ing. Viliam Maslo Ing. Gabriela Dedíková Ing. Marek Jambor
<b>Obdobie spracovania dokumentu</b>	06/2023 - 10/2023
<b>Financovanie spracovania dokumentu</b>	Financované z vlastných zdrojov obce Beckov
<b>Adresa zverejnenia PRO na napr. webovom sídle zadávateľa tvorby stratégie ( obcí, miest, VÚC)</b>	<a href="http://www.obec-beckov.sk">www.obec-beckov.sk</a>
<b>Súlad s legislatívou</b>	Program rozvoja obce je spracovaný v súlade so Zákomom o podpore regionálneho rozvoja č. 539/2008 Z.z. v znení neskorších predpisov



## ČASŤ 1 - ÚVOD

Program rozvoja obce Beckov je základným programovým dokumentom riadenia regionálneho rozvoja na miestnej úrovni. PRO predstavuje strednodobý plánovací a strategický dokument, ktorého spracovanie bolo motivované predovšetkým snahou o koncepčné, cieľavedomé a transparentné riadenie obce s cieľom hľadania efektívnych spôsobov riešenia problémov a potrieb rozvoja obce Beckov.

Rozvojový dokument je spracovaný podľa odporúčaní *Metodiky tvorby a implementácie programov hospodárskeho rozvoja a sociálneho rozvoja regiónov, programov rozvoja obcí a skupín obcí s uplatnením princípov udržateľného smart rozvoja*, v zmysle zákona č. 539/2008 Z.z. o podpore regionálneho rozvoja v znení neskorších predpisov, v súlade s cieľmi a prioritami ustanovenými v NRSR, zohľadňujúc ciele a priority ustanovené v programe rozvoja Trenčianskeho samosprávneho kraja. Program rozvoja obce Beckov zohľadňuje záväzné časti územnoplánovacej dokumentácie regiónu a obce Beckov.

Obec Beckov sa pre vypracovanie rozvojového dokumentu rozhodla nielen z dôvodu legislatívnych požiadaviek, ale predovšetkým kvôli správne definovanému aktuálnym problémom a verejnému životu v snahe o zameranie sa na stanovenie vhodných prioritných oblastí a konkrétnych projektov s cieľom nájdania vhodných riešení. Dokument tak predstavuje súhrn cielených aktivít, navrhnutý za účelom oživenia sociálneho, ekonomického a kultúrneho rozvoja obce. Komplexnosťou riešenia PRO obce Beckov na roky 2024-2030 samospráva obce zabezpečuje rast kvality života v území a celkové zlepšenie životného prostredia.

Program rozvoja obce Beckov je rozdelený do štyroch hlavných častí v súlade s aktuálne platnou metodikou:

- **analytická časť**, ktorá obsahuje hodnotenie a analýzu východiskovej situácie obce, odhady jej budúceho vývoja, možné riziká a ohrozenia v nadväznosti na existujúce stratégie a koncepcie, ako aj definovanie podmienok udržateľného rozvoja obce,
- **strategická časť**, ktorá obsahuje definíciu stratégie rozvoja obce a určenie hlavných smerov, priorit a cieľov rozvoja obce s cieľom dosiahnutia vyváženého udržateľného rozvoja obce,
- **realizačná a implementačná časť**, ktorá sa zameriava na popis postupov inštitucionálneho zabezpečenia, organizačné zabezpečenie realizácie, systém monitorovania a hodnotenia plnenia PRO, stanovenie merateľných ukazovateľov,
- **finančná časť**, ktorá poskytuje pohľad na finančné zabezpečenie jednotlivých opatrení a aktivít, inštitucionálnej a organizačnej stránky realizácie programu rozvoja obce.

Program rozvoja obce je otvorený dokument. Je možné ho dopĺňať a meniť na základe aktuálnych potrieb po schválení obecným zastupiteľstvom. V dôsledku toho predstavuje dokument vhodný nástroj regionálneho rozvoja, ktorý adekvátne reaguje na aktuálne otázky.

1.1. Inštitucionálne východiská (legislatíva, kompetencie, partneri a inštitucionalizované štruktúry partnerstiev)	
1.1.1. Legislatíva upravujúca tvorbu a implementáciu PRO	Zákon č. 539/2008 Z. z o podpore regionálneho rozvoja v znení neskorších predpisov, Metodika a inštitucionálny rámec tvorby verejných stratégií schváleného uznesením vlády SR č. 197/2017 z 26. apríla 2017
1.1.2. Rozhodovacie kompetencie v oblasti tvorby a implementácie PRO	Obecné zastupiteľstvo obce Beckov



<b>1.1.3. Partneri</b>	<b>Dotknutá verejnosť</b>	<p>Obyvatelia obce Beckov s trvalým i prechodným pobytom na území obce</p> <p>Obyvatelia okolitých obcí</p> <p>Návštevníci obce</p> <p>Právnické a fyzické osoby pôsobiace na území obce</p> <p>Ludia pracujúci na území obce</p> <p>Záujmové združenia, spolky a organizácie pôsobiace na území obce</p>
	<b>Hlavní aktéri rozvoja</b>	<p>Štátne orgány</p> <p>Trenčiansky samosprávny kraj</p> <p>Okresný úrad Nové Mesto nad Váhom</p> <p>Obec Kálnica, Kočovce, Trenčianske Bohuslavice, Ivanovce, Krivosúd - Bodovka, Selec, Štvrtek ako susedné obce</p> <p>Mesto Nové Mesto nad Váhom</p>
<b>1.2. Obsahové východiská</b>		
<b>1.2.1. Zdôvodnenie potreby spracovania PRO</b>		<ul style="list-style-type: none"> <li>• Legislatívny dôvod - povinnosť vyplývajúca zo zákona.</li> <li>• Politický dôvod - záujem obce o zlepšenie kvality života občanov a podmienok pre ekonomické aktivity v obci, ako aj snaha o zavedenie efektívneho systému strategického riadenia rozvoja obce.</li> <li>• Objavenie sa nových výziev, problémov či impulzov rozvoja obce.</li> <li>• Naplnenie podmienok pre prístup k finančným a iným zdrojom.</li> </ul>
<b>1.2.2. Definícia územia pre spracovanie PRO a územnej štruktúry stratégie PRO</b>		<p>Obec Beckov, okres Nové Mesto nad Váhom, Trenčiansky samosprávny kraj</p> <p>Kataster obce je tvorený plochou 28,63 km<sup>2</sup>. Územie obce nie je vnútorne štruktúrované, preto PRO rozpracováva stratégiu rozvoja obce ako celku bez akéhokoľvek ďalšieho členenia.</p>
<b>1.2.3. Relevantné vstup z nadradených programových strategických dokumentov</b>		<p>Národná stratégia regionálneho rozvoja SR</p> <p>Program hospodárskeho rozvoja a sociálneho rozvoja Trenčianskeho samosprávneho kraja 2022-2030</p> <p>Regionálna inovačná stratégia pre TSK</p> <p>Schválený plán dopravnej obslužnosti TSK 2021</p> <p>Cyklostratégia TSK</p> <p>Operačný program Slovensko</p> <p>Plán obnovy a odolnosti</p>
<b>1.2.4. Informácia o procese participatívnej tvorby PRO</b>		<p>Za vypracovanie dokumentu zodpovedá PhDr. Vladimíra Pazderová, PhD. Zámer spracovania PRO bol schválený Obecným zastupiteľstvom obce Beckov 14.7.2023. Spracovateľ a zadávateľ projektu sa v úvodnej fáze dohodli na rozdelení úloh pri príprave dokumentu</p>



nasledovne:

1. Gestorom projektu je starosta obce – Ernest Benko, ktorý zodpovedá za vytvorenie pracovných skupín tvorby PRO a zostavenie projektového tímu.
2. Spracovateľ dokumentu pripraví východiskovú analýzu podmienok a potrieb prípravy a spracovania PRO, na základe čoho sa rozdelia úlohy v rámci jednotlivých pracovných skupín.
3. Spracovateľ zozbiera potrebné informácie z verejne dostupných zdrojov alebo priamo od obce ako vstupy pre spracovanie analytickej časti dokumentu. Nový Program rozvoja obce bude plne v súlade so zákonom č. 539/2008 Z.z. o podpore regionálneho rozvoja, pričom bude prispôsobený plne na podmienky obce. V obsahovej štruktúre, ako aj v jednotlivých fázach prípravy a spracovania dokumentu bude PRO v súlade s Metodikou tvorby a implementácie programov rozvoja regiónov, obcí a skupín obcí s uplatnením princípov udržateľného smart (inteligentného, rozumného) rozvoja, verzia 1.0.3.
4. Spracovateľ vytvorí návrh Formulára prípravy projektov, vrátane vzoru jeho vyplnenia. Následne je formulár distribuovaný členom projektového tímu a subjektom regionálneho rozvoja pôsobiacich na území obce s cieľom zistenia ich reálnych rozvojových potrieb, záujmov a odporúčaní.
5. Obec zrealizuje pracovné stretnutie členom projektového tímu k postupu spracovania PRO, na základe čoho sa upravia návrhy rozvojových projektov a opatrení na realizáciu stratégie rozvoja v rokoch 2024-2030.
6. Spracovateľ predloží zadávateľovi návrh programu rozvoja obce na pripomienkovanie, pričom pripomienky budú následne zapracované do dokumentu, pred samotným verejným pripomienkovaním a pred predložením na vyjadrenie dotknutým subjektom.



## ČASŤ 2 - ANALYTICKÁ ČASŤ

### 2.1 Základné informácie o obci

	Počet obyvateľov (k 31.12.2022)	Rozloha (km <sup>2</sup> )	Hustota obyvateľstva (obyv./km <sup>2</sup> )	
obec Beckov	1473	28,63	51,45	Obec Beckov sa rozprestiera na západnom Slovensku, na styku Trenčianskej kotliny s Podunajskou nížinou a Považským Inovcom v tzv. Beckovskej bráne na nive rieky Váh, 8 km severovýchodne od okresného mesta Nové Mesto nad Váhom.
okres Nové Mesto nad Váhom	61 407	579,99	105,88	
Trenčiansky kraj	584 569	4 501,9	129,85	

48°47'22" severnej zemepisnej šírky (N) a 17°53'42" východnej zemepisnej dĺžky (E).

Obec patrí v rámci územnosprávneho členenia Slovenskej republiky do Trenčianskeho samosprávneho kraja, do okresu Nové Mesto nad Váhom. V oblasti členenia Nomenklatury územných štatistických jednotiek patrí obec Beckov do samostatného regiónu NUTS 5 (LAU 2).

Celková rozloha obce predstavuje spolu 2 863 hektárov. K 31.12.2022 obec evidovala 1473 obyvateľov. Hustota obyvateľov obce je v súčasnosti viac ako 51,45 obyvateľov/km<sup>2</sup>, čo je hlboko pod priemerom okresu, ako aj pod priemerom kraja. Z pohľadu národnostného zloženia sa obyvatelia väčšinou hlásia k slovenskej národnosti.

#### Historický vývoj obce

Najstaršie osídlenie k.ú. obce Beckov je doložené z obdobia staršej doby kamennej - paleolitu, 2 mil. - 8000 pred Kristom. Začiatkom 20. storočia sa našli pozostatky mamuta na dnes už neznámej lokalite v obci a v r. 1984 v oblasti Trbocké sa našli rádiolaritové a pazúrikové čepele dokladajúce výskyt paleolitických lovcov aj v našom regióne. Ďalšie obdobia mezolit a neolit nie sú doložené nálezmi.

Nález sídliska v časti Sady - keramika pražského typu z obdobia konca 5. stor. až polovice 7. storočia, z obdobia prenikania slovanského obyvateľstva. Našla sa tu obytná polozemnica s pecou a kupolou z lomového kameňa, keramika bola ručne modelovaná. Druhý nález je z konca 7. a zač. 8. stor. - ide o jamu a studňu hlbokú 295 cm s priemerom 205 cm a tretí nález je z prelomu 9. a 10. stor. - 8 objektov (polozemnica, sídliskové jamy s keramickými nálezmi. Archeologický výskum Beckovského hradu potvrdil existenciu vyspelého veľkomoravského sídliska na hrade s bohatým nálezom keramiky. V lokalite juhozápadne od poľnohospodárskeho družstva sa našla v r. 1975 zničená slovanská osada. Aj v obci, ulice Slnčná a Zelená, sa našli pozostatky polozemnic, keramika, železný nôž a stratený meč. Za skalicami sa našli v r. 1983 doklady osídlenia z obdobia 10. stor. Zrejme centrom v 10. - 12. stor. bolo sídlisko na Beckovskom hrade - slovanská osada: nádoby so značkami na dnách, zásobnice, závesné kotlíky. Veľkomoravské a staršie pamiatky narušila v polovici 13. stor. výstavba kamenného hradu. V období 12. - 13. stor. existovalo v časti Sady dedinské sídlisko. Preskúmalo sa 57 objektov: 2 polozemnice, 9 zásobných jám, 9 pecí s hlinenými kupolami a predpecnými jamami; 2 bronzové náušnice, sklenený korálik, strieborná minca. Komunita sa presídlila o 2,5 km bližšie do podhradia, kde je doložená osada od 10. storočia.

Archeologické nálezy sú v Trenčianskom múzeu v Trenčíne, Beckove, Novom Meste nad Váhom, Čachticiach a Archeologickom ústave v Nitre.





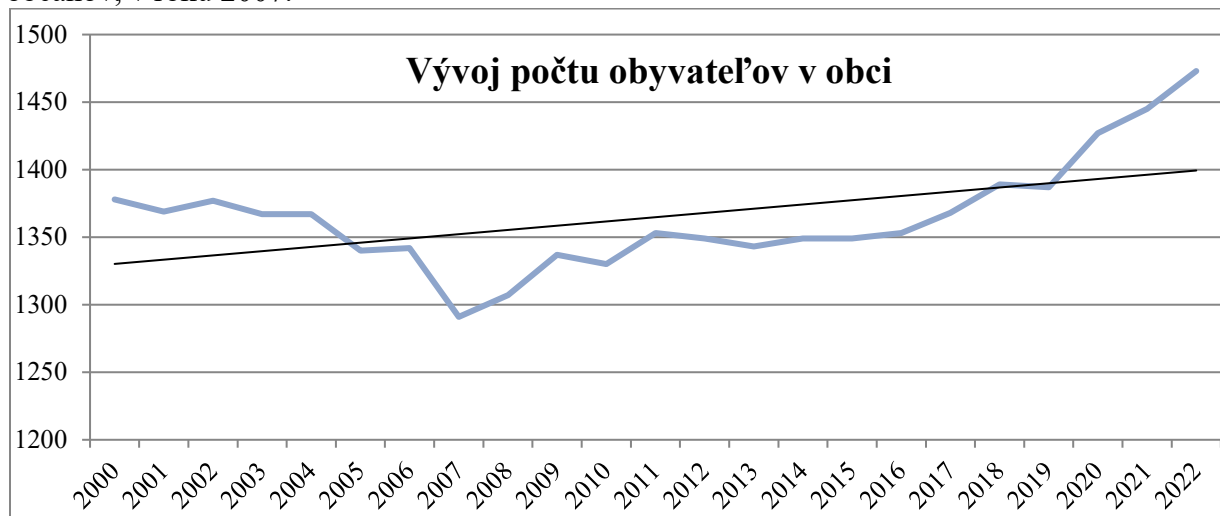
## 2.2 Analýza vnútorného prostredia

### 2.2.1 Demografický vývoj

Demografický vývoj patrí medzi základné ukazovatele vývoja obce. Dynamika pohybu a meniacej sa štruktúry populácie je odrazom pôsobenia vonkajších a vnútorných podmienok a ponúka podnety na rozvojové vízie, ako aj opatrenia do budúcnosti, a preto je potrebné venovať tejto oblasti adekvátnu pozornosť.

- **Vývoj počtu obyvateľov**

Na základe celkového vývoja obyvateľov v posledných dvoch desaťročiach si možno všimnúť postupný nárast v celkovom počte obyvateľstva. Kým v roku 2000 obec evidovala 1378 obyvateľov, v roku 2022 bolo zaznamenaných 1473 osôb. Maximálny počet obyvateľov obec evidovala práve v roku 2022, najnižší počet obyvateľov bolo na trvalý pobyt prihlásených 1291 občanov, v roku 2007.



- **Pohyb obyvateľstva**

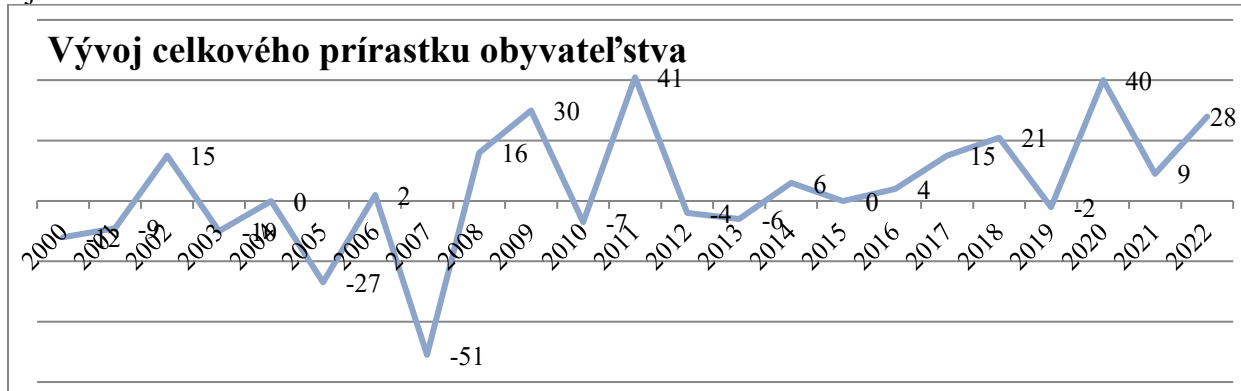
Prírodný prírastok vyjadruje rozdiel medzi počtom živonarodených a zomretých. Pri zhodnotení celkového vývoju počtu obyvateľov je však nutné zvažovať aj počty prisťahovaných a vystťahovaných na/z trvalého pobytu v obci.

	2000	2003	2006	2009	2012	2016	2017	2018	2019	2020	2021	2022
Počet narodených	5	15	13	13	13	13	8	14	11	12	17	15
Počet zomretých	49	34	23	17	21	14	13	15	13	13	23	14
Počet prisťahovaných	53	30	36	51	32	27	32	33	26	63	42	51
Počet vystťahovaných	21	21	24	17	28	22	12	11	26	22	27	24

V celom sledovanom období bol celkový prírastok obyvateľstva pozitívny, čo poukazuje



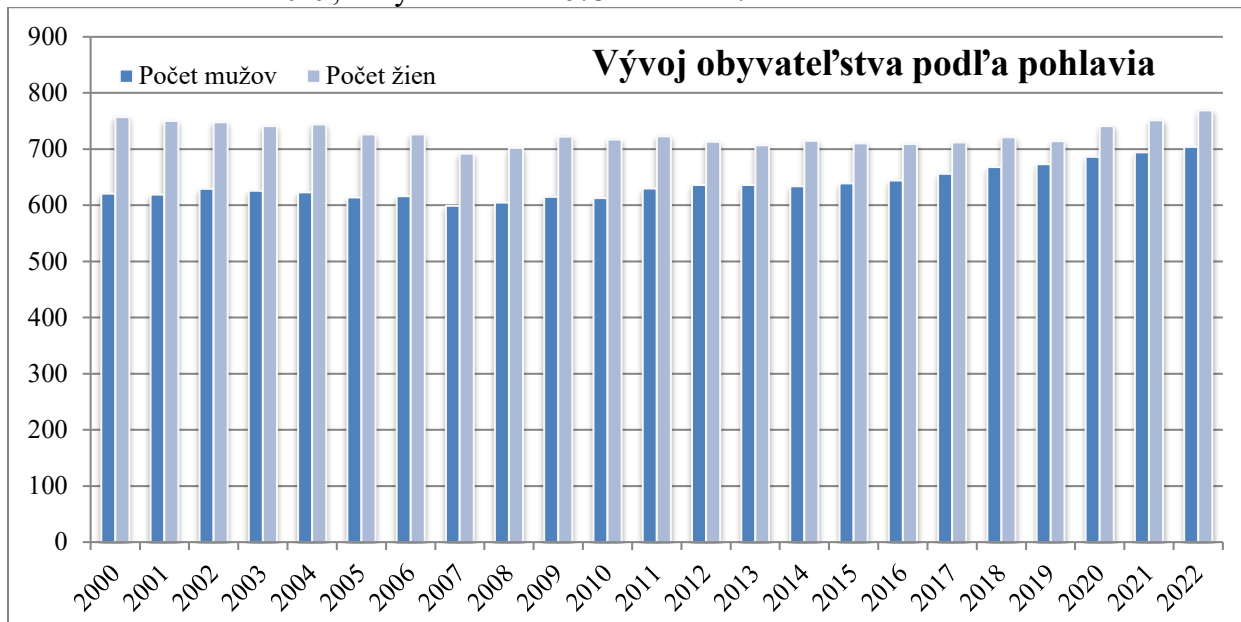
na pozitívne vývojové tendencie podieľajúce sa na celkovom počte obyvateľstva obce Beckov. V rozmedzí rokov 2000-2022 celkový počet narodených a prisťahovaných do obce o 120 prevyšuje počet zomretých a vystáhnovaných z obce. V kontexte toho je nutné zvažovať opatrenia, ktoré by naďalej podporovali a zvyšovali pôrodnosť, aby v budúcom období nedochádzalo k starnutiu a poklesu populácie. V dlhodobom horizonte je potrebné zvažovať podporu mladých rodín, bývania v obci a prilákanie nových obyvateľov do obce, čo sa môže pozitívne odraziť na ďalšom vývoji v tejto oblasti.



- **Štruktúra obyvateľstva**

#### Na základe pohlavia

Z pohľadu zastúpení jednotlivých pohlaví v obci Beckov v celom sledovanom období dominujú ženy. Najvýraznejší rozdiel v porovnaní mužov a žien je dokumentovaný v roku 2000, kedy počet žien o 136 prevyšoval počet mužov. Naopak, najnižší rozdiel medzi pohlaviami obec zaznamenala v roku 2019, kedy v obci žilo 673 mužov a 714 žien.



#### Na základe veku

Veková štruktúra obyvateľstva poukazuje na pozitívne vývojové tendencie v demografickom vývoji, čo dokumentuje aj pokles priemerného veku obyvateľstva a tiež aj pokles indexu starnutia. Priemerný vek v obci Beckov od roku 2000 poklesol o takmer 0,22 roka.





Priemerný vek v rámci SR bol v roku 2022 40,62 roka, pričom však vyšší priemerný vek zaznamenali mestá. Na vidieku bol priemerný vek nižší. V roku 2022 bol index starnutia v rámci celej SR 110,95%, pričom index starnutia v obci Beckov bol 116,31%. V porovnaní s rokom 1996 sa index starnutia o viac ako 20% znížil. V kontexte zabezpečenia trvalo udržateľného rozvoja obce je potrebné sústrediť sa na podporu mladých rodín a ich zotrvanie v obci, čím by sa udržala, príp. aj zlepšila veková skladba obyvateľstva v rámci budúcich období.

Podiel osôb (%)	1996	2000	2005	2010	2015	2018	2019	2020	2021	2022
<b>v predproduktívnom veku</b>	16,1 7	16,4 7	15,3 7	14,0 6	15,2	14,6 9	14,3 5	14,7 2	14,9 5	15,8 2
<b>v produktívnom veku</b>	61,5 4	60,0 9	65,9 7	69,6 2	68,3 5	67,3 9	67,1 2	67,0 6	67,0 6	65,7 8
<b>v poproduktívnom veku</b>	22,2 9	23,4 4	18,6 6	16,3 2	16,4 6	17,9 3	18,5 3	18,2 2	17,9 9	18,4

Priemerný vek obyvateľstva										
	1996	2000	2005	2010	2015	2018	2019	2020	2021	2022
Beckov	42,22	42,73	41,89	41,31	41,44	41,89	42,4	42,3	41,98	42
SR	48,7	44,2	39,54	38,23	42,41	46,59	47,95	49,2	41,39	41,62
Index starnutia										
Beckov	137,8 4	142,29	121,36	116,04	108,29	122,06	129,15	123,81	120,37	116,31
SR	51,22	59,78	70,74	81,01	94,22	101,9	104,8	107,34	108,27	110,95

#### Na základe národnosti

Podľa posledného sčítania z roku 2021 v obci Beckov výrazne dominuje slovenská národnosť, 96,0%, teda môžeme hovoriť o homogenite obce v rámci národnostného zloženia. K českej národnosti sa prihlásili 9 obyvatelia, k moravskej národnosti 1 obyvateľ, k ruskej 1 obyvateľ. 4 občania sa hlásia k ostatným národnostiam. Pri 41 obyvateľoch národnosť zistená nebola.

#### Na základe náboženstva

Obec Beckov sa prevažne hlási k rímskokatolíckej cirkvi, 54,25 % obyvateľov. 16,16% obyvateľov sa hlási k evanjelickej cirkvi augsburského vyznania. Ostatné náboženstvá majú iba veľmi malé percento zastúpenia (gréckokatolícka cirkev, náboženská spoločnosť Jehovovi svedkovia, iné náboženstvá). Bez vyznania je v obci 321 občanov. Vierovyznanie sa nepodarilo zistiť u viac ako 5% populácie obce.

#### Na základe vzdelania

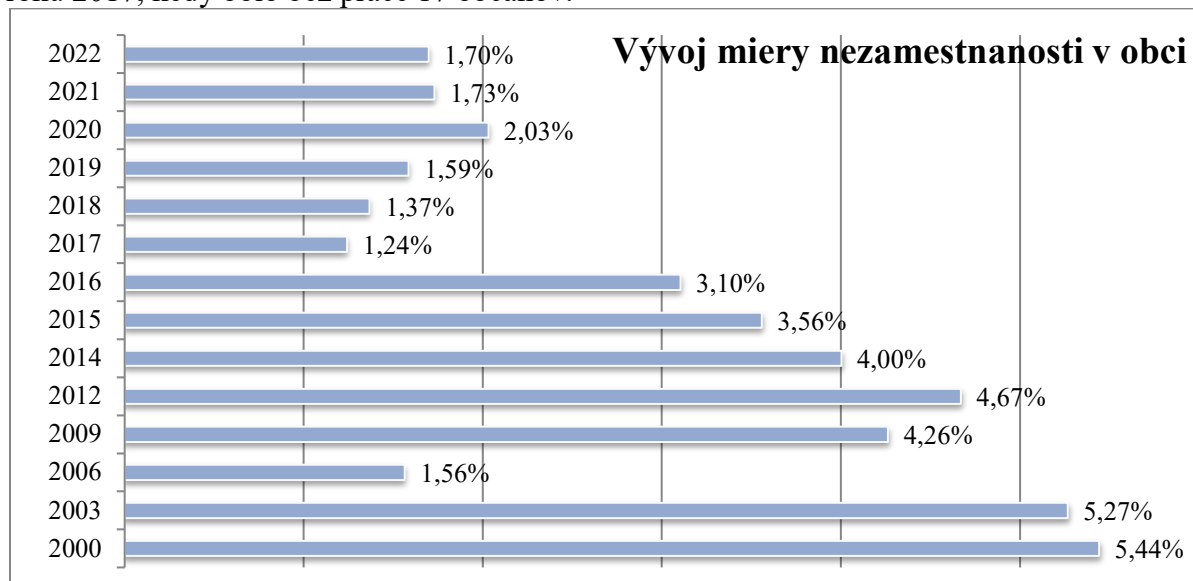
Štatistiky z roku 2021 poukazujú na fakt, že najviac populácie v obci má dosiahnuté úplné stredné vzdelanie s maturitou - 28,55%. Druhou najviac zastúpenou kategóriou v poradí sú obyvatelia s dosiahnutým stredným odborným vzdelaním učňovským (bez maturity) - 23,82%. Vysokoškolské vzdelanie, či už I., II. alebo III. stupňa dosiahlo 15,67% obyvateľstva. Bez



školského vzdelania je v skupine 15+ ročných 1 občan, základné vzdelanie dosiahlo 13,79% obyvateľstva.

#### Na základe ekonomickej aktivity

Z pohľadu celkovej nezamestnanosti v obci možno pozorovať, že nezamestnanosť sa v obci postupne znižovala, pričom výraznejšie sa znížila najmä v posledných rokoch v porovnaní s predchádzajúcim sledovaným obdobím. Najnižšiu mieru nezamestnanosti obec zaznamenala v roku 2017, kedy bolo bez práce 17 občanov.



#### 2.2.2 Domový a bytový fond

V obci Beckov obývajú obyvatelia prevažne rodinné domy. Podľa najnovších štatistických údajov z roku 2021 je v obci celkovo 543 bytov. Z pohľadu typu budovy, v obci dominujú rodinné domy - celkovo 418 bytov. 9 bytov sa nachádza v bytových domoch, 1 v ostatných budovách na bývanie, 4 v neskolaudovanom rodinnom dome, 7 v inštitucionálnych alebo sociálnych zariadeniach a 19 bytov v ostatných typoch budovy.

Z pohľadu typu kanalizácie, 94,1% domácností má vlastnú žumpu/septik, štyri domácnosti sú pripojené na kanalizačnú sieť, 1,75% má domácu čističku odpadových vôd. Bez kanalizácie sú 3 domácnosti a pri 5 domácnostiach typ kanalizácie zistený nebol.

Na verejný vodovod je pripojených 89,96% domácností. Vlastnú studňu má 8,08% domácností, bez prípojky sú v obci 2 domy. V obci Beckov je 84,28% domácností plynofikovaných, zvyšná časť domácností plynofikovaná nie je.

Obdobie výstavby bytov v obci	
rok	počet bytov
pred r. 1919	54
1919-1945	43
1946-1960	66
1961-1980	114
1981-2000	72
2001-2010	39
2011-2015	30
2016 - neskôr	35
nezistené	5



### 2.2.3 Občianska vybavenosť

#### Verejná vybavenosť

##### **1. Zdravotníctvo**

V obci Beckov sú v rámci zdravotníckych služieb poskytované služby všeobecného lekára, detského a zubného lekára. Služby lekárov sú poskytované v rámci budovy zdravotného strediska. Taktiež sa v obci nachádza lekáreň, ktorá je otvorená pondelok, utorok, stredu a piatok od 8,00 - 12,30. Ostané služby v oblasti zdravotníctva, ambulancie lekárov a sociálne služby využívajú obyvatelia mimo územia obce, najmä v okresnom Meste Nové Mesto nad Váhom.

##### **2. Školstvo**

V obci sa nachádza základná škola s materskou školou, ktorej zriaďovateľom je obec Beckov. Jedná sa o plnoorganizovanú školu, s jednou triedou v každom ročníku /s výnimkou 5. ročníka, kde sú v školskom roku 2023/2024 otvorené 2 triedy/. V školskom roku 2022/2023 navštevuje ZŠ 164 žiakov z obcí Beckov, Kálnica a Rakoľuby. Základnou filozofiou školy je realizovať humánne a demokratické princípy výchovy a vzdelávania, čo umožňujú nižšie počty žiakov v triedach a pozitívne vzťahy učiteľov so žiakmi. Hodnotová orientácia školy je zameraná predovšetkým na pozitívnu kultúru školy, dobrú sociálnu klímu, otvorenosť školy voči okoliu, rodičom a partnerom školy. Škola vytvára podmienky pre všetkých žiakov získať dostatočné všeobecné vedomosti a zručnosti vo všetkých všeobecnovzdelávacích predmetoch, ktoré v živote správne využijú. Umožní rozvoj kľúčových kompetencií žiakov, rozvíja ich schopnosť prijímať poznatky, chápať seba a iných, tvorivo myslieť a riešiť problémy. Prvá štátna škola v Beckove bola otvorená v roku 1885, s jednou chlapčenskou a jednou dievčenskou triedou. Od roku 2002 je škola samostatným právnym subjektom - rozpočtovou organizáciou, ktorej zriaďovateľom je obec. V roku 2010 prešla budova školy kompletnou rekonštrukciou.



Materská škola sa snaží o dosiahnutie optimálnej kognitívnej, senzomotorickej a sociálno-citovej úrovne ako základu pripravenosti na školské vzdelávanie a na život v spoločnosti. Východiskom je jedinečnosť dieťaťa, aktívne učenie a začleňovanie do skupiny a kolektívu. Zameranie našej MŠ vychádza z regionálneho a historického podkladu. MŠ je spätá s históriou obce Beckov, ktorá má významné miesto v histórii Slovenska. V prvom rade je tu hrad Beckov, ktorý je dominantou obce. V neposlednom rade sa tu narodili a žili významné slovenské osobnosti ako napr. Jozef Miloslav Hurban, po ktorom nesie čestný názov aj základná škola, ktorej je MŠ súčasťou. Súčasťou vyučovania v MŠ sú rôzne aktivity s deťmi ako sú divadielka, oslavy Dňa matiek, Dňa Zeme, Dňa jablka, Dňa detí, karneval, fašiangy, kurzy korčuľovania, Mikuláš, vianočné besiedky, turistické vychádzky a pod. V školskom roku 2022/2023 MŠ navštevuje 54 detí.

##### **3. Kultúra**

Hlavným priestorom kultúrno-spoločenského života v obci je kultúrny dom. V obci sa nachádza tiež obecná knižnica, ktorá sídli v budove Obecného úradu Beckov a je otvorená 2x týždenne.



Z národných kultúrnych pamiatok evidovaných v Zozname kultúrnych pamiatok sa v obci Beckov nachádza pomník, zvonica, veža obytná, hradné nádvorie, opevnenie hradu, delová bašta, hradný palác, bašta, II. hradný palác, hradná kaplnka, III. hradný palác, hradné nádvorie, hradná studňa, hradbový múr, bránová veža, barbakán, predhradie, židovský cintorín, 4 kúrie, kláštor františkánov, dva kostoly, meštiansky dom, pamätná fara, pamätná tabuľa, pamätný dom, pamätné miesto s pamätnou tabuľou, podstavec so sochou.



Obec na pravidelnej báze pravidelne organizuje veľa rôznych kultúrnych a spoločenských podujatí ako rodičovský ples, rôzne športové turnaje, stávanie mája, Deň matiek, Deň detí, Deň obce, bazár oblečenia, Mesiac úcty k seniorom, Mikuláš a Mikulášske trhy, Gazdovské trhy a veľa kultúrnych podujatí na beckovskom hrade.

#### 4. Šport

V obci Beckov majú obyvatelia na výber z viacerých druhov športov ako futbal, florbal, stolný tenis, volejbal, kulturistika, motokros a skalolezectvo. V rámci voľnočasovej infraštruktúry je na území obce dostupné futbalové a multifunkčné ihrisko, telocvičňa, knižnica, posilňovňa, dve tenisové ihriská na súkromných pozemkoch, možnosti skalolezectva na hradnom brale.

V obci sú aktívne viaceré spolky a združenia:

- **Beckovský spevácky zbor** - bol založený v roku 2001, pričom zriaďovateľom bola obec Beckov. Svojimi vystúpeniami spríjemňuje obecné i cirkevné podujatia, svoju prácu spolok prezentuje v obci i blízkom okolí.
- **Obecný športový klub SLOVAN Beckov** - združuje futbalistov, florbalistov a kulturistov.
- **Obecný hasičský zbor Beckov** - dobrovoľný hasičský zbor funguje v obci od roku 1714, kedy sa hasičská jednotka/zbor spomína v rámci veľkého sčítania ľudu v Uhorsku. Členovia DHZ vykonávali a vykonávajú periodické preventívne prehliadky rodinných domov v obci so zameraním sa na vykurovacie telesá a komíny. Taktiež vykonávali asistenčné požiarne hliadky na spoločenských akciách. Hasiči sa tiež zúčastňujú súťaží v hasičskom športe.
- **Pol'ovnícke združenie Hurban Beckov**
- **Slovenský zväz ochrancov prírody a krajiny**
- **Slovenský zväz záhradkárov - Beckovskí záhradkári** - v obci sú zriadené 2 záhradkárске osady, ktoré sú organizované v Slovenskom zväze záhradkárov - ZO SZZ Beckov - Lipky so 41 členskou základňou a ZO SZZ Beckov - Sychrov, ktoré má 52 členov. Obe boli zriadené v druhej polovici 20. storočia. Záhradkárска osada Lipky je zameraná na pestovanie najmä jabloní a ďalších ovocných stromov, záhradkárска osada Sychrov sa z väčšej časti venuje pestovaniu viniča a tiež ovocných stromov. V záhradkárскеj osade Sychrov je zavedená elektrina i vodovod. V oboch záhradkárских osadách majú niektorí záhradkári vybudované



záhradné chatky, a tak využívajú svoje pozemky nielen na pestovanie, ale i na relax.

- **Kulturistický oddiel Slovan Beckov**
- **Športový outdoorový klub Beckov**
- **NODAM - Združenie detí a mládeže** - cieľom je hrovou a zaujímavou formou budovať v deťoch základné morálne hodnoty, dôležité prvky charakteru, cit pre spoluprácu a vzájomnú pomoc, priateľstvo, úctu k starším, etické a estetické cítenie, a mravný rozmer.

Z obecných budov má obec vo vlastníctve nasledujúce budovy s identifikáciou ich stavu:

- **obecný úrad vrátane kultúrneho domu** - objekt bol uvedený do prevádzky v roku 1982 a s drobnými úpravami je v pôvodnom stave,
- **základná škola** - budova je z roku 1960. V rámci rekonštrukcie bola zrealizovaná výmena okien, zateplená fasáda, plynové kúrenie. Súčasťou areálu je telocvičňa a hospodársky trakt, ktorý nemá dobudované III. a IV. podlažie ( triedy). Kuchyňa je moderne vybavená a uvedená do prevádzky v roku 2017,
- **materská škola** - v rámci obnovy budovy bolo zrealizované plynové kúrenie, zateplenie fasády, rekonštrukcia strechy a výmena okien,
- **zdravotné stredisko** - budova postavená v 30. rokoch 20. storočia. Plynové kúrenie je po rekonštrukcii, okná sú vymenené za plastové, v interiéri sa realizovali priebežné obnovy - dispozičné úpravy a s tým spojené úpravy podláh. Strecha budovy je v havarijnom stave, fasáda je nezateplená, čo sa prejavuje vysokou energetickou náročnosťou budovy.
- **lekáreň** - budova na hospodársku činnosť s bezbariérovým vstupom. Budova je nezateplená, okná plastové, kúrenie plynové.
- **budova Obcej prevádzky** - budova sa skladá z prebudovaného rodinného domu starého viac ako 100 rokov a výrobné haly vystavanej v roku 1980. Haly sú v pôvodnom stave.
- **Kúria Dubnických** - jedná sa o národnú kultúrnu pamiatku, ktorú obec odkúpila v roku 2023 a nachádza sa v súčasnosti v ruinálnom stave.
- **NKP Hrad Beckov** - postupne prebiehajú na hrade rekonštrukcie priestorov,
- **budova šatní a technického zázemia** - budova po rekonštrukcie,
- **dom rozlúčky** - budova z roku 1998, v roku 2019 prebehla rekonštrukcia fasády budovy.

V obci sa nachádza pošta.

#### Komerčná vybavenosť

V obci sa nachádza viacero súkromných prevádzok a služieb - predajne potravín, krajčírstvo, výroba nábytku na objednávku, dodávka, montáž a servis elektronických zabezpečovacích systémov objektov, služby fyzioterapeuta, maliarske práce, stavebné práce, výškové práce, elektroinštalácie a montáž bleskozvodov, podlahárske služby, výrobky zdravej výživy, predaj tepelných čerpadiel a klimatizácie.

Ostatné služby využívajú obyvatelia v okolitých obciach a krajskom meste, keďže priamo v obci poskytované nie sú.





## 2.2.4 Technická infraštruktúra

Technická vybavenosť (31.12.2022)	
Pošta	áno
Verejný vodovod	áno
Verejná kanalizácia	nie
Kanalizačná sieť pripojená na ČOV	nie
Rozvodná sieť plynu	áno
Miestny rozhlas	áno
Verejné osvetlenie	áno

Obec je napojená na elektrické vedenie, ktoré poskytuje elektrinu obyvateľom v domácnostiach. Obec je zásobovaná elektrickou energiou prostredníctvom diaľkového vedenia linky VN 22kV, z ktorej sú napojené jestvujúce trafostanice. Obec je taktiež plynofikovaná. Odber zemného plynu je charakterizovaný odberom pre potreby vykurovania, ohrevu teplej úžitkovej vody a varenia.

Obec Beckov nie je odkanalizovaná, a napojená na ČOV. Obec má vybudovaný verejný

vodovod, ktorý bol budovaný ešte pred rokov 1985.

Na celom území obce je pokrytie všetkých mobilných operátorov. Obec má vybudované verejné osvetlenie a miestny rozhlas.

Obec Beckov zabezpečuje na pravidelnej báze aj odvoz komunálneho odpadu. Separovaný zber odpadov sa organizuje podľa jednotlivého druhu odpadu.

## 2.2.5 Hospodárstvo

V obci Beckov sa obyvatelia v minulých obdobiach venovali najmä poľnohospodárstvu. V súčasnosti sa obyvatelia obce venujú rôznym zameraniam, pričom značná časť obyvateľstva dochádza za prácou mimo obce.

	2005	2010	2015	2017	2018	2019	2020	2021	2022
<b>Fyzické osoby - podnikatelia</b>	84	111	97	100	97	99	82	103	117
-z toho živnostníci	80	106	91	93	87	90	75	99	111
<b>Právnické osoby</b>	21	35	35	63	72	78	77	61	66
-z toho ziskové	11	17	31	52	59	65	64	47	54
-z toho neziskové	10	18	4	11	13	13	13	14	12

## Finančné hospodárenie

Základným nástrojom finančného hospodárenia obce je rozpočet, ktorý je zostavovaný podľa zákona č. 583/2004 Z.z. o rozpočtových pravidlách územnej samosprávy a o zmene a doplnení niektorých zákonov v znení neskorších predpisov a schvaľovaný obecným zastupiteľstvom.

Rozpočet na rok 2022 bol zostavený ako prebytkový. Výška príjmov bola schválená na úrovni 1489669 Eur a výdavky na úrovni 755 920 Eur. Bežný rozpočet bol zostavený ako prebytkový, kapitálový rozpočet ako schodkový. Schválené zmeny rozpočtu navýšili rozpočet na úroveň 2 336 216,83 Eur - príjmová časť a 1 495 445,89 Eur - výdavková časť.





### Rozpočet obce k 31.12.2022

	schválený rozpočet na rok 2022 (€)	rozpočet 2022 po zmenách (€)		schválený rozpočet na rok 2022 (€)	rozpočet 2022 po zmenách (€)
príjmy celkom	1489669,00	2336216,83	výdavky celkom	755 920	1 495 445,89
bežné príjmy	1339187,00	1885164,06	bežné výdavky	624 720,00	742 198,60
kapitálové príjmy	0	86 035,67	kapitálové výdavky	131 200,00	753 247,29
príjmové finančné operácie	90 480,00	365 017,10	výdavkové finančné operácie	0	0

Na rok 2023 bol schválený prebytkový rozpočet vo výške 1 555 130,33 Eur v príjmovej časti a 754 616,33 Eur vo výdavkovej časti. Bežný rozpočet bol schválený ako prebytkový, kapitálový ako schodkový.

### Rozpočet na rok 2023

	schválený rozpočet na rok 2023 (€)		schválený rozpočet na rok 2023 (€)
príjmy celkom	1 555 130,33	výdavky celkom	754 616,33
bežné príjmy	1 490 315,33	bežné výdavky	672 801,33
kapitálové príjmy	0	kapitálové výdavky	81 815,00
príjmové finančné operácie	64 815,00	výdavkové finančné operácie	0

Štruktúra príjmov a výdavkov obce od roku 2015 poukazuje na postupný nárast v príjmovej časti, nárast vo výdavkovej oblasti je pomalší. Najnižšie príjmy od roku 2015 obec evidovala v roku 2018, najnižšie výdavky v roku 2017. Najvyššie príjmy i výdavky v rámci sledovaného obdobia obec evidovala 2022.

### Tabuľka - Štruktúra príjmov a výdavkov obce od roku 2015

	2015	2016	2017	2018	2019	2020	2021	2022
<b>Príjmy</b>	1 557 266,34	1 558 674,97	1 415 569,51	1 369 756,93	1 571 182,23	1 849 771,33	1 929 869,01	2 228 795,45
<b>Výdavky</b>	1 019 590,80	883 192,87	675 886,05	746 577,93	769 948,48	687 021,69	809 740,50	1 237 117,31



## 2.3 Analýza vonkajšieho prostredia

### 2.3.1 Poloha obce

Obec Beckov sa nachádza v západnej časti Slovenska, v nížinách Považského podolia, ktoré do horských masívov Západných Karpát vyryla rieka Váh. Obec leží v Trenčianskom kraji, v okrese Nové Mesto nad Váhom.

Centrum obce leží na súradnici 48° 47' 22" severnej zemepisnej šírky (N) a 17° 53' 42" východnej zemepisnej dĺžky (E). Nadmorská výška v strede obce je 190 metrov nad morom a jej kataster sa rozkladá na ploche 28,63 km<sup>2</sup>.



### 2.3.2 Geologická stavba a prírodné podmienky

Územie obce sa rozprestiera na území ľavého brehu Váhu, na severozápadnom úpätí Považského Inovca, na styku Trenčianskej kotliny s Podunajskou nížinou v tzv. Beckovskej bráne, ktorej dno je vyplnené riečnymi náplavami. Bránu, ktorej dno je asi 2 km široké a 4 km dlhé, budujú mezozoické horniny obalovej série križňanskej jednotky, hlavne vápence a dolomity chočského a strážovského príkrovu, v dne prekryté riečnymi náplavmi Váhu. Vznik Beckovskej brány súvisí so zlomovým založením doliny Váhu a s eróziou Váhu v tvrdých mezozoických horninách. Reliéf dna je plochý, rovinný, len miestami s menšími deniveláciami, stráne sú prevažne zrázne.

Na geologickej stavbe Považského Inovca sa zúčastňujú hlavne svory a ruly, ktoré tvoria severnú a strednú časť pohoria. Popri týchto horninách sa vyskytujú ešte migmatity, fylony a amfibolity. V južnej časti pohoria reprezentujú kryštalikum granodiority, ktoré vystupujú na niekoľkých miestach spod mezozoického obalu. Koncom paleozoika sa na kryštalické jadro a suchozemské sedimenty, zachované v severozápadnej časti pohoria. V druhohorách sa tu opäť rozkladal morský bazén, v ktorom sa ukladali súvrstvia spodotriasových kremencov a bridlíc, vystriedané rôznymi druhmi vápencov, dolomitov, bridlíc s vložkami slieňov. V kriedovom období bolo územie vyzdvižené a došlo k vyvrásneniu morských sedimentov, v neogéne sa pohorie niekoľkokrát zarovnal a etapovite vyzdviho pozdĺž zlomových porúch, tak že predstavuje zložitú hrasťovú štruktúru. Kryštalikum sa prejavuje hladkým vyrovnaným reliéfom.

Klíma patrí Považskému Inovcu s výnimkou vrcholových častí do miernej teplej oblasti s priemernou januárovou teplotou vzduchu -4 až -6°C, júlovou 14 – 17°C a s priemerným ročným úhrnom zrážok 700 – 900 mm. Snehová pokrývka trvá 60 – 80 dní, čo je dôležité pre zimné športy; letných dní býva 50 – 100.

Považský Inovec vybieha do údolia Váhu v tzv. Beckovskej Bráne v podobe nízkeho predhoria, ktorého súčasťou sú aj Beckovské Skalice. Budované sú predovšetkým karbonátmi, ktorých krasovatením vzniklo menšie škrabové pole (Skalice). Na kóte Lipky vystupujú na povrch i kremence. Miestami sa tu nachádzajú mocné vrstvy spraší a sprašových hĺn. Špecifické pôdno-klimatické pomery, vplyv Panónskej nížiny, ale aj činnosť človeka – poľnohospodára v minulých storočiach, sa najviac podpísali na sformovaní tunajšej cennej vegetácie. Pôvodné teplomilné dubiny tvorené hlavne dubom plstnatým sa zachovali na najväčšej časti Skalíc. Veľká časť územia však bola odlesnená, preto tu prevažujú extenzívne pasienky a v strednej časti územia nachádzame aj v súčasnosti orná pôda. Ostatné bývalé terasové polička však boli zatrávnené a dnes predstavujú



vhodné stanovište pre populácie orchideovitých rastlín – vstavačov. Najhojnejšie spomedzi orchideí sú tu zastúpené vstavač vojenský a trojzubý, vzácnejšie sú vstavač purpurový a obyčajný, k vzácnym druhom flóry patria aj hlaváčik jarný, horec križatý, ľan chlapý a rakúsky. Špecifické biotopy predstavujú extenzívne využívaný sad (čerešňa, višňa), ako aj skalná stena opusteného lomu. K nepôvodným spoločenstvám v území možno zaradiť agátové porasty, ktoré tu boli založené na zmiernenie erózie, ako aj menšie výsadby borovice čiernej nachádzajúcej sa pod kótou Lipky.

Súčasťou beckovského katastra sú aj dve prírodné rezervácie:

- Prírodná rezervácia Beckovské Skalice s výmerou 30ha vyhlásená od 1.12.2003 zameraná na ochranu biodiverzity a teplomilnej flóry a fauny sprístupnená verejnosti Náučným chodníkom,
- Prírodná rezervácia Sychrov s výmerou 0,48ha vyhlásená v roku 1984 chráni najsevernejší výskyt Hlaváčika jarného v Považskom Inovci. Vyskytuje sa v nej 11 druhov orchideí. Sprístupnená je taktiež Náučným chodníkom.

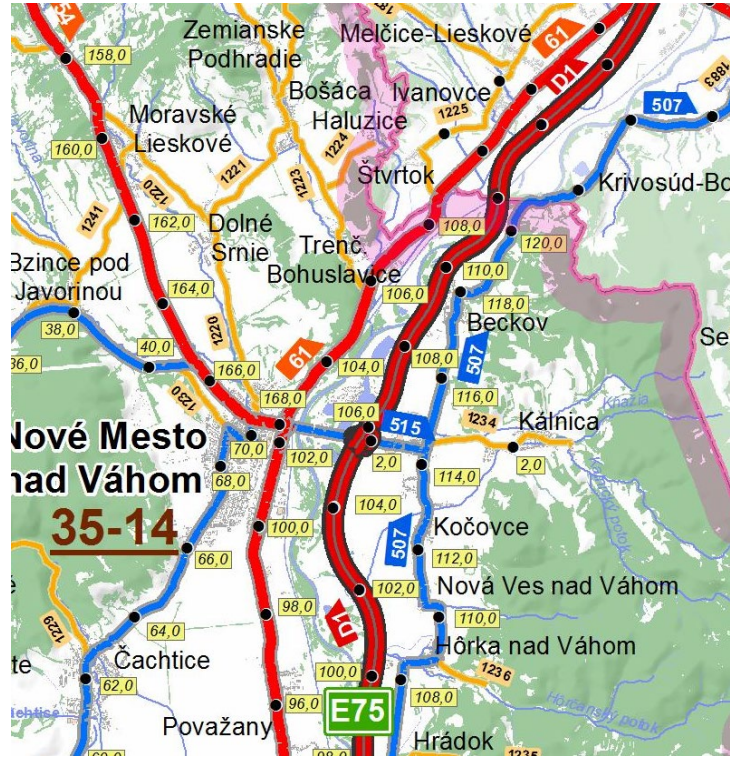
Veľmi pestrá mozaika rastlinných spoločenstiev podmieňuje bohatú druhovú diverziu živočíšnych spoločenstiev. Na xerothermné biotopy sú viazané predovšetkým sucho a teplomilné druhy fauny. Z hmyzu tu žije napríklad modlivka zelená, vidlochost ovocný, feniklový, modráček slovenský, fúzač dubový i hrubý. Hojné sú cikády, blanokrídlowce, rovnokrídli hmyz a pod. Zo stavovcov tu okrem bežných druhov žije napríklad jašterica zelená, užovka stromová, vír skalný, chrapáč poľný, dudok chochlatý i jazvec obyčajný.

Nadmorská výška sa v katastrálnom území obce pohybuje od 1800 do 550 metrov nad morom. Nad obcou sa týči vápencovo – dolomitové bralo s čiastočne rekonštruovaným stredovekým hradom, ktoré tvoria dominantu širokého okolia.

### 2.3.3 Dopravná infraštruktúra

Obec Beckov leží vo výbornej dostupnosti od krajského i okresného mesta. Obec leží na hlavnom diaľničnom a železničnom koridore, čo predpokladá kvalitné dopravné napojenie na hlavné mesto Bratislava.

- **Cestná doprava** - hlavnú cestnú komunikáciu tvorí cesta II. triedy č.507, ktorá začína v Gabčíkove a končí v Žiline, pričom sa jedná o najdlhšiu cestu II. triedy s dĺžkou 220,067 km. Z Beckova cesta pokračuje až do Trenčína.
- **Autobusová doprava** - autobusovú dopravu zabezpečuje SAD Trenčín a.s. V obci je umiestnených 3 zastávky pre autobusovú dopravu, ktoré sú na trase rozmiestnené rovnomerne v rámci celej obce. Obec má priame autobusové spojenie do krajského mesta Trenčín i do okresného mesta Nové Mesto nad Váhom.
- **Železničná doprava** - územím obce nevedie železničná trať, avšak v blízkosti obce (v Novom Meste nad Váhom) sa nachádza významná železničná trať.
- **Iné formy dopravy** - najbližšie môžu leteckú dopravu využiť obyvatelia obce Beckov na relatívne blízkom letisku v Piešťanoch (27 km). Dostupnosť strategického verejného medzinárodného letiska v Bratislave je 100 km.



### 2.3.4 Životné prostredie

Ochrana životného prostredia je nevyhnutná pre zabezpečenie kvality života súčasných aj budúcich generácií. Výzva spočíva v tom, skombinovať ju s nepretržitým hospodárskym rastom takým spôsobom, ktorý by bol dlhodobou udržateľný. Vzhľadom na klimatické zmeny je táto výzva čoraz páľčivejšia. Obec Beckov je obcou, ktorá má dobrý potenciál v oblasti rozvoja cestovného ruchu. Vzhľadom na tento fakt, ako i na potrebu zachovania prírody ako celku, je trvalo udržateľný rast rešpektujúci environmentálne špecifiká a ohrozenia významnou prioritou v rozvoji obce.

Medzi zdroje znečisťovania ovzdušia v obci patria najmä lokálne vykurovanie tuhým palivom, automobilová doprava a stavebná činnosť.

Z pohľadu znečistenia pôdy sú hlavnými zdrojmi znečistenia v obci najmä osídlenie so svojimi sprievodnými znakmi, odpady, stavebná činnosť, odpadové vody, doprava.

### 2.3.5 Odpadové hospodárstvo

V obci Beckov je organizovaný separovaný zber odpadov. V prípade výskytu čiernych skládok obec priebežne pristupuje k ich likvidácii. V súčasnosti sa v obci nenachádzajú žiadne čierne skládky.

Aktuálne je zber odpadu v obci Beckov organizovaný v zmysle Všeobecne záväzného nariadenia obce Beckov č. 2/2016 o odpadoch:

1. **Komunálny odpad** - V celom katastrálnom území obce Beckov sa zakazuje:



- a) uložiť alebo ponechať odpad na inom mieste ako na mieste na tom určenom v súlade so zákonom o odpadoch a týmto VZN,
- b) ukladať do zberných nádob určených na zber zmesového komunálneho odpadu iný odpad ako zmesový komunálny odpad a do zberných nádob určených na triedený zber komunálneho odpadu zložku komunálneho odpadu, pre ktorú nie je nádoba určená,
- c) zneškodniť odpad alebo zhodnotiť odpad inak ako v súlade so zákonom o odpadoch a týmto VZN,
- d) zneškodňovať spaľovaním biologicky rozložiteľný odpad,
- e) zneškodňovať skládkovaním biologicky rozložiteľný kuchynský a reštauračný odpad,
- f) spaľovať komunálny odpad na voľnom priestranstve a vo vykurovacích zariadeniach v domácnostiach,
- g) vyberať alebo odnášať zložky komunálneho odpadu zo zberných nádob,
- h) prekladať zberové nádoby z miesta určeného na vývoz,
- i) naplňovať zberové nádoby stavebným odpadom, a tým poškodzovať nádobu, resp. znemožniť vývoz zberovým vozidlom,
- j) riediť a zmiešavať jednotlivé druhy nebezpečných odpadov alebo nebezpečné odpady s odpadmi, ktoré nie sú nebezpečné za účelom zníženia koncentrácie prítomných škodlivín,
- k) opotrebované batérie a akumulátory zmiešavať s odpadmi z domácností,
- l) vypúšťať odpadové oleje a akékoľvek zostatky po spracovaní odpadových olejov do pôdy,
- m) vypúšťať odpadové oleje do povrchových vôd, podzemných vôd a do kanalizácie,
- n) vykonávať zber oddelene zbieraných zložiek komunálnych odpadov patriacich do vyhradeného prúdu odpadov v zariadení alebo bez zariadenia na zber odpadov a nemá uzatvorenú zmluvu s obcou a OZV,
- o) zneškodňovať biologicky rozložiteľný odpad zo záhrad a z parkov, vrátane odpadu z cintorínov.

**Triedený zber** - triedený zber na území obce sa realizuje v nasledujúcom rozsahu:

– **odpady z papiera:**

- noviny, časopisy, zošity, knihy, kancelársky papier, papierové vrecká, lepenka, krabice z tvrdého papiera, kartón, obálky, letáky, katalógy, telefónne zoznamy, plagáty, pohľadnice, zakladače, baliaci a krepový papier, papierový obal a pod.
- vykupuje zmluvne dohodnutá právnická osoba oprávnená na výkup papiera. Termíny výkupu sa zverejňujú miestne obvyklým spôsobom.

– **odpady zo skla:**

- fľaše, nádoby, obaly a predmety zo skla, poháre, fľaštičky od kozmetiky bez kovových a plastových uzáverov, črepy, okenné sklo, sklo z okuliarov.
- sa zbierajú donáškovým spôsobom do 1100 litrových zberných nádob umiestnených na zberných miestach v obci, veľkoplošné sklo do kontajnerov na obecnej prevádzke.

– **odpady z kovu vrátane kovových obalov:**

- kovové vrchnáky z fliaš a pohárov, kovové tuby od pást, kovové súčiastky, obaly zo sprejov, hliníkové viečka, hliníkové obaly, kovové viečka, klince, sponky, spinky, špendlíky, kovové rúrky, staré kľúče, zámky, konzervy, ocelové plechovky z nápojov, kovové obaly z potravín.





- zbierajú do zberných nádob – kontajnerov, umiestnených na obecnej prevádzke.
- **odpady z plastu:**
  - číre a farebné fólie, tašky, vrecká, vedrá a fľaštičky od kozmetických a čistiacich prípravkov, vrecká od mlieka, prepravky fliaš, fľaše od nápojov, sirupov, rastlinných olejov, obaly od sladkostí, téglíky z jogurtov, rôzne plastové nádoby, hračky, vodoinštalčné a elektroinštalčné rúrky, obaly kozmetických výrobkov, plastové okná a nábytok, poháriky z automatov,
  - zbierajú sa do transparentných plastových vriec v domácnostiach podľa harmonogramu a tiež donáškovým spôsobom do zberných nádob umiestnených na obecnej prevádzke.
- **textil a šatstvo:**
  - čisté prikrývky, deky, posteľná bielizeň, všetky druhy odevov, doplnky k oblečeniu,
  - zbiera sa donáškovým spôsobom do zberných nádob, ktoré sú umiestnené na zbernom mieste pri predajni potravín Coop Jednota a pri obecnej prevádzke
- **humánne a veterinárne lieky nespotrebované fyzickými osobami:**
  - nespotrebované lieky je potrebné odovzdať do verejných lekární, ktoré sú povinné ich zhromažďovať.
- **biologicky rozložiteľný komunálny odpad**
  - vety, tráva, listie, drevný odpad zo strihania a orezávania krovín a stromov, burina, piliny, hobliny, drevná štiepka, zbytky ovocia, zeleniny, starý chlieb, bezmäsité zbytky jedla, papierové vrecko znečistené zeleninou, ovocím, maslom, džemom, použitá papierová vreckovka a servítok, škrupinka z orecha a vajca, usadenina z kávy, čajové vrecko, vata, vlasy, chlpy, drevný popol a pod
  - Preprava BRO zo záhrad, parkov a verejných priestranstiev (konáre, korene, kríky a pod) sa zabezpečuje 2 x ročne. Zhromažďovanie je realizované zberom BRO priamo od pôvodcu.
- **elektroodpad z domácností**
  - televízory, rádiá, počítačová, kancelárska a telekomunikačná technika, videá, digitálne hodiny, variče, ohrievače, kávovary, práčky, elektromotory, ručné elektrické náradie a pod.
  - obec Beckov má uzatvorenú zmluvu s oprávnenou osobou vykonávajúcou na území obce zber elektroodpadu. Termíny zberu sú zverejňované miestne obvyklým spôsobom.
- **použitie prenosné batérie, akumulátory a automobilové batérie a akumulátory**
  - na území obce Beckov je vytvorený systém zberu minimálne 2 x do roka zmluvne dohodnutou právnickou osobou oprávnenou na nakladanie s nebezpečnými odpadmi. Termíny zberu sú zverejňované miestne obvyklým spôsobom

Termíny zberu jednotlivých druhov odpadu definuje kalendár vývozu zmesového komunálneho odpadu a separovaných zložiek.





### 2.3.6 Cestovný ruch

Významnou dominantou obce je hrad Beckov, ktorý je opradený množstvom legiend. Národná kultúrna pamiatka hrad Beckov vôkol seba kumuluje skutočne bohaté dejiny. Prvé písomné zmienky pochádzajú z čias vlády uhorského kráľa Bela III. Anonymný kronikár, pôsobiaci na jeho dvore, opísal vo svojom diele postup staromaďarských kmeňov počas vpádu na Veľkú Moravu, pričom spomenul aj zabratie Beckovského hradu, vtedy nazývaného Blundus. Tento názov zodpovedá aj iným písomným správam a súhlasí tiež s neskorším pomenovaním lokality Blondóc.



Na prelome 11. a 12. storočia v krajine značne vzrástla kráľovská moc. Na hrade sa to odzrkadlilo v jeho kamennej prestavbe. Vybudované boli najmä priestory horného hradu a severný palác. Dĺžka hradu z tohto obdobia bola stanovená na 100 m. Na sklonku 13. storočia bola v juhovýchodnej časti horného hradu vybudovaná útočisková veža typu bergfrit.

V 14. storočí využil mocenské vákuum uhorský veľmož Matúš Čák Trenčiansky. „Pán Tatier a Váhu“ zaujal aj hrad Beckov, ktorý sa dočkal rozsiahlej prestavby, majúcej za cieľ zdokonaľiť jeho obranu. Vybudované boli najmä parkánové múry na zraniteľnej východnej strane hradu, kde vznikla aj hradná studňa. Po Matúšovej smrti sa hrad znova stal kráľovským majetkom, ktorého správcovia sa pýšili titulom hradný kastelán.

V roku 1388 prešiel hrad znova do vlastníctva šľachty. Majiteľom hradu sa pre svoju oddanosť kráľovi Žigmundovi stal veľmož poľského pôvodu Stibor zo Stiboríc. Stibor, nesúci aj titul Sedmohradského vojvodu, si hrad vyvolil za svoje rodové sídlo. Svoje rozprávkové bohatstvo zároveň investoval do majestátnej prestavby. Rod Stiborovcov však spravoval hrad iba do roku 1434, keď zomrel Stiborov syn Stibor mladší. Jeho smrťou vymrela mužská línia tohto významného rodu a hrad sa opäť stáva kráľovským.

O tri roky neskôr daroval kráľ Žigmund celé panstvo Pavlovi, synovi Bána z Dolnej Lendavy, ktorý sa stal manželom Kataríny, dcéry Stibora mladšieho. Bánfiovcov na hrade však napokon stretol rovnaký osud ako rod Stiborovcov, pretože vymreli po meči. Vlastníkmi hradu sa stali viacerí dedičia, čo značne znižovalo jeho lukrativnosť. To znamenalo pokles záujmu o jeho údržbu. Osudným sa pre hrad stal rok 1728, keď sa na hrad preniesol požiar z mestečka a hrad ako obytné sídlo nadobro zanikol.

Prvé amatérske záchranné práce prebehli už v roku 1935, keď bola na kaplnke vybudovaná strecha v snahe zachrániť zbytky murovanej výzdoby. Rozsiahla prestavba, no najmä archeologický výskum, prebehli v 70. rokoch minulého storočia, čo umožnilo hrad sprístupniť širokej verejnosti.

Hrad je prístupný verejnosti, počas mesiacov apríl - september, denne od 9:00 - 18:00, počas ostatných mesiacov sa otváracie hodiny pre verejnosť skracujú, príp. sa hrad otvára len počas víkendov.

V obci a jej blízkom okolí sa nachádza viacero náučných chodníkov:

- Hurbanov náučný chodník vybudovaný v roku 2017,
- Náučný chodník Beckov a okolie - Beckovské Skalice, obnovený v roku 1993,



- Náučný chodník Beckov a okolie - Sychrov, od roku 1993,
- Včelársky náučný chodník J. M. Hurbana, ktorý začína vo Veľkom Hrabovníku a pokračuje do k.ú. obce Kálnica,
- Náučný chodník Beckov a okolie - Beckovské hradné bralo.

V bližšom okolí obce sa nachádzajú ďalšie hrady - Trenčín, Čachtice, čo zvyšuje atraktivnosť regiónu, v okolí obce sú dostupné turistické chodníky, ako aj cyklotrasy a ďalšie prírodné krásy.

## 2.4 Zhodnotenie realizovaných opatrení rozvoja územia

Obec Beckov zabezpečuje správu územia a majetku, trvalú udržateľnosť a rozvoj obce činnosťou vlastnej samosprávy a prostredníctvom jej zamestnancov. Súčasná samospráva obce je vedená starostom obce a 9-členným obecným zastupiteľstvom zvoleným v komunálnych voľbách 2022.

Správa územia, majetku obce a jej ďalší rozvoj sú samosprávou riadené na základe ročného finančného plánu a rozpočtu obce na príslušný kalendárny rok.

### 2.4.1 Ex-post hodnotenie doterajších opatrení realizovaných na zabezpečenie rozvoja obce

Obec Beckov počas minulých rokov uplatňovala priebežne princíp zaistovania trvale udržateľných aktivít a investičného rozvoja obce na báze disponibilných vlastných zdrojov obecného rozpočtu, zo zdrojov príležitostne získaných predajom majetku obce a doplnkovo z dotácií zo štátnych účelových zdrojov poskytovaných ústrednými orgánmi štátnej správy.

Najvýznamnejšími rozvojovými projektmi minulých rokov boli projekty v oblasti rekonštrukcie a obnovy NKP hrad Beckov.

V dôsledku nedostatku vlastných finančných prostriedkov a limitovaného rozpočtu je obec nútená pracovať na rozvoji obce postupne, s využitím finančných prostriedkov zo štátneho rozpočtu a zo zdrojov Európskej únie.

Rozvoj obce Beckov je z dlhodobého hľadiska možno oprieť o krásne prírodné prostredie, ktoré je vhodné na turistiku a cestovný ruch.

Významným prínosom pre životné prostredie je dlhodobo zavedený a fungujúci zber separovaného odpadu.

#### Prehľad realizovaných projektov:

Rok podania/ schválenia projektu	Názov projektu	Poskytovateľ	Výška príspevku v €
2017	Reštaurátorská obnova hradnej kaplnky	MK SR	10 000,-
2017	Obnova NKP hrad Beckov s účasťou pracovníkov v evidencii nezamestnaných	MK SR 14 000,- ÚPSVR 29 691,07	43 691,07
2017	CELONÁRODNÁ SPOMIENKA NA JOZEFA MILOSLAVA HURBANA pri príležitosti 200. výročia narodenia	FPU	6 000,-
2018	Prístavba a stavebné úpravy na objekte šatní /futbal.ihrisko/	Slovenský futbalový zväz	10 000,-
2018	Rekonštrukcia strechy na prístavbe ZŠ s MŠ J.M. Hurbana v Beckove	MV SR prostredníctvom TSK	30 000,-
2018	Pamiatkový architektonicko-historický výskum	MK SR	5 100,-



2018	Reštaurovanie interiéru kaplnky hradnej	MK SR	8 000,-
2018	Obnova NKP hrad Beckov s účasťou pracovníkov v evidencii nezamestnaných	MK SR 12 000,- ÚPSVR 41 353,93	53 353,93
2018	DNI OBCE - 810. výročie prvej písomnej zmienky o obci Beckov	TSK	700,-
2019	Reštaurovanie častí Hradnej kaplnky (ÚZPF č.1180/8)	MK SR	20 000,-
2019	Obnova NKP hrad Beckov s účasťou pracovníkov z evidencie nezamestnaných	MK SR 18 000,- ÚPSVR 42 172,-	60 172,-
2019	Spomienka na Ladislava Medňanského z príležitosti uplynulých 100 rokov od jeho úmrtia	TSK	1 000,-
2019	Informačná tabuľa - Ladislav Medňanský (komunitný projekt)	TSK	2 000,-
2020	Obnova NKP hrad Beckov s účasťou pracovníkov z evidencie nezamestnaných	MK SR 11 000,- ÚPSVR 56 954,07	67 954,07
2020	Urobme autentickú rekonštrukciu a podme do toho (akronym DRAGON)	MIRRI	121 375,-
2020	Obnovenie vojnového hrobu na cintoríne	Úrad vlády SR	1 200,-
2021	Obnova NKP hrad Beckov s účasťou pracovníkov z evidencie nezamestnaných	MK SR 16 000,- ÚPSVR 22 531,64	38 531,64
2022	Gazdovské trhy s poďakovaním za úrodu	TSK	2 000,-
2022	Urobme autentickú rekonštrukciu a podme do toho (akronym DRAGON)	MIRRI	184 022,06
2023	Urobme autentickú rekonštrukciu a podme do toho (akronym DRAGON)	MIRRI	202 291,26
2023	Obnovenie vojnového hrobu na cintoríne	Úrad vlády SR	60,35
2023	Ročný príspevok - úroveň vytriedenia KO	Environmentálny fond	3 693,60

## ANALYTICKÉ VÝCHODISKÁ

### Zhodnotenie implementácie doterajších stratégií

V rozsahu dostupných zdrojov rozpočtu obec realizovala viacero projektov - najmä v oblasti obnovy NKP hrad Beckov, v oblasti obnovy obecných. Obec sa snaží realizovať všetky potrebné opatrenia s cieľom zvyšovania udržateľného rozvoja obce z vlastných i dotačných príspevkov.

#### 1.1. Kľúčové trendy vývoja, ak by sa stratégia PRO neimplementovala

V prípade, ak by sa stratégia rozvoja určená Programom rozvoja obce Beckov nerealizovala, možno očakávať pokles osídľovania územia a nárast vyst'ahovalectva z riešeného územia, kedy by obyvatelia uprednostňovali miesta s realizovanými opatreniami územného rozvoja.

#### 1.2. Identifikácia vnútorných potenciálov, výziev, limitov a problémov

<b>Výzvy a potenciály</b>	<b>Socioekonomické</b>	<i>Ustálená štruktúra obyvateľstva z hľadiska národnostného, náboženského i sociálnoekonomického zloženia bez zaťaženia systému obyvateľmi sociálne odkázaných skupín - nezamestnaných, bezdomovcov, neprispôsobivých občanov, marginalizovaných rómskych komunit a pod.</i>
	<b>Územno-technické</b>	<i>Dostatočné kapacity na kvalitné bývanie na vidieku v rodinných domoch vo vidieckom prostredí.</i>



		<i>Dostupnosť územia v blízkosti okresného a krajského mesta.</i>
	<b>Prírodno-environmentálne</b>	<i>Možnosti turistiky v širšom okolí obce.</i>
<b>Problémy a limity</b>	<b>Inštitucionálno-organizačné</b>	<i>Fungujúca miestna samospráva. Informovanosť obyvateľov obce prostredníctvom webovej stránky obce, miestneho rozhlasu, facebooku.</i>
	<b>Socioekonomické</b>	<i>Nárast obyvateľov v poproduktívnej skupine, odchod mladých ľudí z obce za lepším uplatnením v meste. Rezignácia občanov a ich nezaujím o veci verejné.</i>
	<b>Územno-technické</b>	<i>Finančná náročnosť realizácie potrebných opatrení pre vybudovanie a modernizáciu technickej infraštruktúry.</i>
	<b>Prírodno-environmentálne</b>	<i>Zmena klímy a využívania územia. Prítomnosť odkaliska.</i>
	<b>Kultúrne</b>	<i>Chýbajúce záujmové združenia občanov - najmä v mladších a stredných vekových skupinách.</i>
	<b>Inštitucionálno-organizačné</b>	<i>Absencia ponuky sociálnych služieb na území obce.</i>

### 1.3. Identifikácia výziev, limitov a problémov z vonkajšieho prostredia

Na základe vývoja vo vonkajšom prostredí PRO Beckov reaguje primárne na potreby obstarania a poskytnutia externých finančných zdrojov zo štátneho rozpočtu a fondov Európskej únie s cieľom dobudovania a modernizácie technickej infraštruktúry obce ako základnej podmienky pre plnohodnotný život v rámci riešeného územia.

V nadväznosti na vyššie uvedené je nutné na národnej a regionálnej úrovni zabezpečiť prístup k zdrojom štátneho rozpočtu a fondov EÚ s cieľom zabezpečenia vyrovňavani disproporcií a potrieb technickej, environmentálnej a spoločenskej vybavenosti územia jednotlivých obcí. Taktiež je nevyhnutné zjednodušiť poskytovanie externých zdrojov zo štátnych a európskych rozpočtov s cieľom zlepšenia vybavenosti území obcí.

Výzvou v rámci regionálneho rozvoja SR ostáva presun kompetencií a decentralizácia rozhodnutí na územie samosprávnych krajov, spoločné projekty v rámci konkrétnych samosprávnych celkov a vytvorenie podmienok na územnú spoluprácu na úrovni všetkých aktérov územného rozvoja - najmä občanov, podnikateľských osôb ako aj záujmových združení v danom regióne a samospráve.

### 1.4. Výstupy SWOT analýzy pre voľbu typu stratégie

<b>Silné stránky</b>	<b>Slabé stránky</b>
<ul style="list-style-type: none"> <li>• výhodná poloha v blízkosti mesta Nové Mesto nad Váhom a krajského mesta Trenčín,</li> <li>• dopravná dostupnosť do obce a dobré prepojenie obecnej komunikácie na hlavnú cestnú sieť, na diaľnicu D1,</li> <li>• hrad Beckov a rozvoj cestovného ruchu,</li> <li>• hradby a stredoveké kúrie,</li> <li>• množstvo významných rodákov a osobností s celoslovenským a európskym</li> </ul>	<ul style="list-style-type: none"> <li>• dožívajúci vodný zdroj,</li> <li>• chýbajúca kanalizačná sieť,</li> <li>• chýbajúca rozmanitosť športovej infraštruktúry,</li> <li>• nedostatok voľnočasových zariadení pre deti a mládež,</li> <li>• nevyhovujúci stav centra obce,</li> <li>• nedostatok stravovacích kapacít pre návštevníkov obce,</li> <li>• nedostatočná informovanosť</li> </ul>



<p>významom,</p> <ul style="list-style-type: none"> <li>• dostupnosť autobusovej dopravy,</li> <li>• dostupnosť železničnej dopravy v okresnom meste,</li> <li>• pravidelný odvoz TKO a separovanie,</li> <li>• blízkosť priemyslu a pracovné príležitosti v okolí obce,</li> <li>• komplexnosť služieb pre obyvateľov,</li> <li>• existencia materskej a základnej školy,</li> <li>• stav budov vo vlastníctve obce,</li> <li>• pretrvávajúce kultúrnych tradícií,</li> <li>• pracovné príležitosti v okolí obce,</li> <li>• rozvinutá sieť sociálnych zariadení a služieb v priľahlých sídlach,</li> <li>• prírodné krásy a pamiatky v okolí obce,</li> <li>• geografická poloha vhodná na turistiku,</li> <li>• kvalita životného prostredia napriek existujúcim zdrojom znečistenia v širšom okolí obce.</li> </ul>	<p>obyvateľstva o možnostiach podnikania v cestovnom ruchu,</p> <ul style="list-style-type: none"> <li>• nedostatočná propagácia obce a regiónu,</li> <li>• emisie z vykurovania tuhým palivom,</li> <li>• nevedomosť a nezáujem ľudí o ochranu životného prostredia.</li> </ul>
Príležitosti	Ohrozenia
<ul style="list-style-type: none"> <li>• využívanie podpory štrukturálnych fondov EÚ,</li> <li>• vytváranie partnerstiev pri riešení problematiky rozvoja obce a regiónu - spolupráca samosprávy, orgánov štátnej správy, podnikateľov, mimovládnych organizácií a pod.,</li> <li>• zmeny a doplnky územného plánu,</li> <li>• rozvoj a podpora cestovného ruchu,</li> <li>• vybudovanie centrálného parkoviska,</li> <li>• zakladanie mimovládnych neziskových organizácií poskytujúcich všeobecne prospešné služby,</li> <li>• zlepšenie prístupu malých a stredných podnikateľov k informačným technológiám a k finančným zdrojom pre podnikanie,</li> <li>• zriadenie podporných mechanizmov na štátnej a regionálnej úrovni.</li> </ul>	<ul style="list-style-type: none"> <li>• ohrozenie povodňami vplyvom nadmerného výrubu stromov a neuváženej zásahu do reliéfu krajiny,</li> <li>• stav vodného zdroja v centre obce,</li> <li>• neprehľadné, chýbajúce a nevhodné koncepcie na úrovni štátu a regiónu,</li> <li>• často sa meniaci legislatíva - daňová, úverová, odvodová a pod.,</li> <li>• nemotivujúce podnikateľské prostredie, absencia systémových nástrojov podpory,</li> <li>• nedostatok finančných prostriedkov na dobudovanie a obnovu infraštruktúry,</li> <li>• nevýhodné podmienky čerpania úverových zdrojov z komerčných bánk,</li> <li>• dlhodobé zmeny klímy,</li> <li>• dlhodobé a systematické znehodnocovanie životného prostredia.</li> </ul>
Návrh strategického prístupu vyplývajúci zo SWOT analýzy	
<p>Na základe definovania slabých a silných stránok, príležitostí a hrozieb, obec Beckov sa v nasledujúcom období zameria na maximalizáciu využitia vnútorných zdrojov - predovšetkým polohy a dostupnosti obce, jedinečnosti prírodného prostredia, dostatku pracovnej sily, organizačných schopností samosprávy, využitie spolupráce a del'by práce medzi partnerov s</p>	





cieľom implementácie inovačne orientovanej smart stratégie rozvoja, ktorá zabezpečí udržateľný rozvoj obce a kvalitu života obyvateľov na jej území.

Obec Beckov na základe uvedeného bude aj naďalej efektívne používať finančné prostriedky a zdroje na adresné naplnenie rozvojových potenciálov v rámci jednotlivých oblastí hospodárskeho či sociálneho života.

### 1.5. Identifikácia disparít a faktorov rozvoja

Na základe najvýznamnejších silných stránok a príležitostí obec Beckov definuje ako hlavné faktory rozvoja:

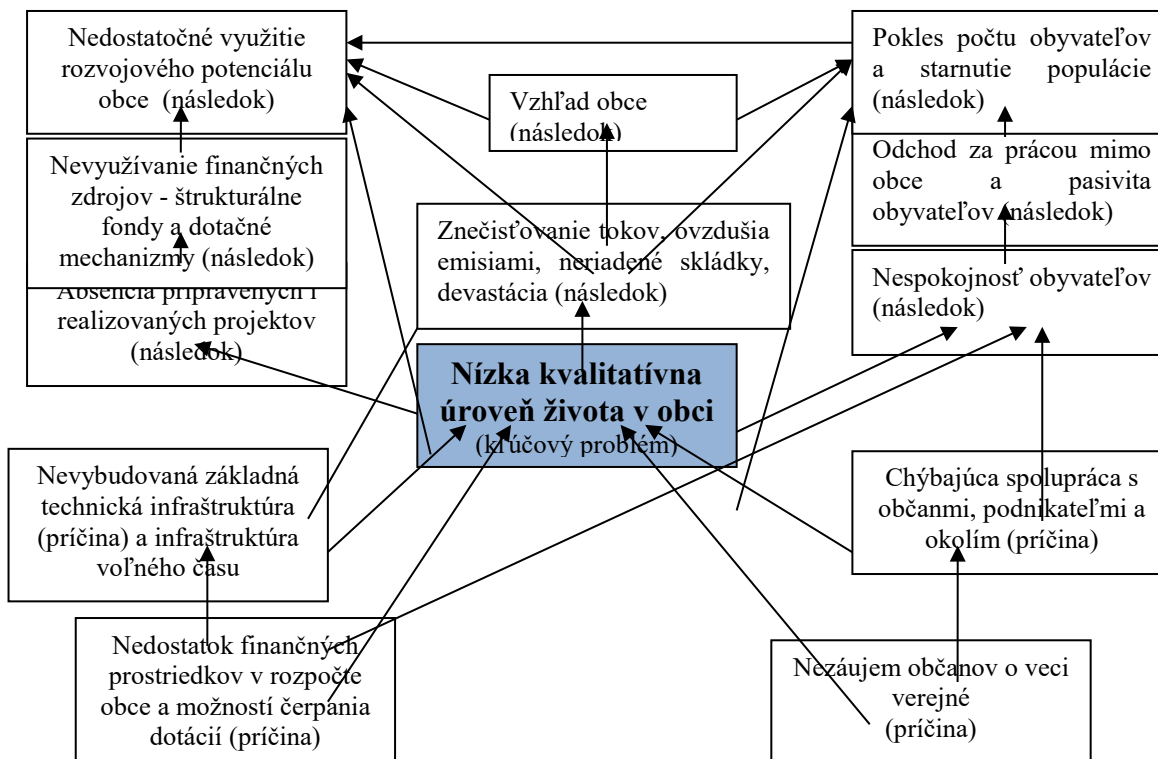
- kultúrne bohatstvo a možnosti rozvoja cestovného ruchu vo viacerých oblastiach,
- podmienky pre rozvoj v ekonomickej a hospodárskej oblasti.

Na základe definovania slabých stránok a hrozieb vyplývajú pre obec Beckov kľúčové disparity:

- potreba dobudovania technickej a sociálnej infraštruktúry.

Určenie kľúčových disparít a hlavných faktorov rozvoja je nevyhnutné pre zabezpečenie čo najvyššej adresnosti programu hospodárskeho a sociálneho rozvoja a sú rozhodujúce pri definovaní stratégie a programovej štruktúry Programu rozvoja obce.

### 1.6. Strom výziev a problémov







<b>1.7. Východiská pre špecifické stratégie VÚC pre podporu rozvoja jednotlivých strategicko-plánovacích regiónov v rámci PRO VÚC</b>			
<i>Názov dokumentu</i>	<i>Platnosť dokumentu</i>	<i>Úroveň dokumentu</i>	<i>Zdroj</i>
<i>Stratégia Európa 2020</i>	<i>2014-2020</i>	<i>EU</i>	<a href="http://ec.europa.eu">http://ec.europa.eu</a>
<i>Partnerská dohoda SR/EU na r.2014-2020</i>	<i>2014-2020</i>	<i>NUTS I - SR</i>	<a href="http://www.mindop.sk">www.mindop.sk</a>
<i>Národná stratégia regionálneho rozvoja SR 2020/30</i>	<i>2014-2030</i>	<i>NUTS I - SR</i>	<a href="http://www.rokovania.sk">www.rokovania.sk</a>
<i>Analýza rozvojového potenciálu regiónov SR a ich územných rozdielov na roky 2014-2020</i>	<i>2014-2020</i>	<i>NUTS I - SR</i>	<a href="http://www.rokovania.sk">www.rokovania.sk</a>
<i>Stratégia hospodárskej politiky SR - Slovensko2020+</i>	<i>2013-2020+</i>	<i>NUTS I - SR</i>	<a href="http://www.rokovania.sk">www.rokovania.sk</a>
<i>Operačný program Slovensko</i>	<i>2021-2027</i>	<i>NUTS I - SR</i>	<a href="http://www.mindop.sk">www.mindop.sk</a>
<i>Program hospodárskeho a sociálneho rozvoja Trenčianskeho samosprávneho kraja 2022-2030</i>	<i>2022-2030</i>	<i>NUTS III - TSK</i>	<a href="http://www.tsk.sk">www.tsk.sk</a>

### ČASŤ 3 - Strategická časť

Obsahom tejto časti je spresnenie vízie a hlavného cieľa, ako aj určenie priorít a strategických cieľov programu rozvoja. Priority a strategické ciele sú naviazané na priority a ciele Národnej stratégie regionálneho rozvoja Slovenskej republiky, priority a ciele definované v Partnerskej dohode medzi EÚ a SR pre obdobie 2021-2027.

V rámci tejto časti sú zhrnuté budúce predstavy o obci, ktoré by sa mali dosiahnuť rozvojovými zámermi definovanými v stratégii rozvoja. Hlavným cieľom strategickej vízie je poskytnúť smer pre strategické plánovanie, ako aj pre implementáciu navrhnutých opatrení. Vízia tiež vykresľuje želanú budúcnosť tým, ktorí v obci žijú, pracujú, navštevujú ju, či v nej podnikajú, alebo ktorí v nej plánujú investovať.



<b>3.1 Rozvojová stratégia</b>
<b>3.1.1 Vízia rozvoja a hlavný cieľ</b>
<p><b>VÍZIA OBCE:</b></p> <p style="text-align: center;"><i>Obec Beckov bude perspektívnym miestom pre všetkých jej obyvateľov s dobudovanou technickou a sociálnou infraštruktúrou, rozšírenými kultúrnymi aktivitami a spoločenským životom v obci, so zreteľom na riešenie pomoci slabším a znevýhodneným rodinám.</i></p> <p><b>STRATEGICKÝ CIEĽ:</b></p> <p style="text-align: center;"><i>Zabezpečiť trvalo udržateľný rast obce Beckov, ktorý sa primárne sústreďí na kontinuálne zlepšovanie kvality života v obci a zvyšovanie životnej úrovne všetkým jej obyvateľom prostredníctvom modernizácie a obnovy dopravnej a technickej infraštruktúry s využitím miestneho prírodného potenciálu.</i></p>
<b>3.1.2 Štruktúra priorít a ich väzby</b>
<p><b>1. Prioritná oblasť - Hospodárska oblasť</b></p> <p>Obec Beckov pre obdobie rokov 2024-2030 v rámci tejto oblasti definovala prioritné ciele, ktorými sú najmä zlepšenie technickej infraštruktúry v obci - vybudovanie kanalizačnej siete, vybudovanie nového vodného zdroja a kamerového systému, rozšírenie územia na výstavbu RD, ako aj zlepšenie dopravnej infraštruktúry obce prostredníctvom vybudovania centrálneho parkoviska pre turistov a prostredníctvom vysporiadania pozemkov pod komunikáciami v intraviláne obce.</p> <p><b>2. Prioritná oblasť - Sociálna oblasť</b></p> <p>Obec Beckov pre obdobie rokov 2024-2030 v rámci tejto oblasti definovala najmä potrebu zlepšenia vzhľadu a stavu obecných budov prostredníctvom zníženia energetickej náročnosti budov obecného úradu a kultúrneho domu, dobudovanie III. a IV. poschodia v budove ZŠ, rekonštrukcia klubu pri parku. V rámci zlepšenia voľnočasových možností na území obce sa obec zameria na rekonštrukciu centra obce, vybudovanie cyklotrasy, pumprackovej dráhy a rekonštrukcia a adaptácia NKP Kúria Dubnických.</p> <p><b>3. Prioritná oblasť - Environmentálna oblasť</b></p> <p>Obec si pre danú oblasť definovala cieľ Zlepšenie stavu životného prostredia, ktorý chce obec naplniť prostredníctvom budovania nového zberného dvora.</p> <p>Naplnenie vytýčených cieľov a priorít bude obec zabezpečovať konkrétnymi opatreniami a aktivitami, ktoré sú definované v ďalších častiach dokumentu.</p>
<b>3.1.3 Systém cieľov, ich súvislostí, indikátorov a strom cieľov</b>
<b>3.1.3.1 Prehľad strategických a špecifických (operatívnych) cieľov vo väzbe na hlavný cieľ a priority</b>
<p><i>Vízia: Obec Beckov bude perspektívnym miestom pre všetkých jej obyvateľov s dobudovanou technickou a sociálnou infraštruktúrou, rozšírenými kultúrnymi aktivitami a spoločenským životom v obci, so zreteľom na riešenie pomoci slabším a znevýhodneným rodinám.</i></p>
<p><i>Hlavný cieľ: Zabezpečiť trvalo udržateľný rast obce Beckov, ktorý sa primárne sústreďí na kontinuálne zlepšovanie kvality života v obci a zvyšovanie životnej úrovne</i></p>



všetkým jej obyvateľov prostredníctvom modernizácie a obnovy dopravnej a technickej infraštruktúry s využitím miestneho prírodného potenciálu.						
Priorita 1. HOSPODÁRSKA OBLASŤ						
Strategický cieľ 1.1 Zlepšenie technickej infraštruktúry			Strategický cieľ 1.2 Rozvoj dopravnej infraštruktúry			
Špecifický cieľ 1.1.1 Vybudovanie kanalizačnej siete			Špecifický cieľ 1.2.1 Vybudovanie centrálného parkoviska pre turistov			
Špecifický cieľ 1.1.2 Vybudovanie nového vodného zdroja						
Špecifický cieľ 1.1.3 Vybudovanie kamerového systému			Špecifický cieľ 1.2.2 Vysporiadanie pozemkov pod komunikáciami v intraviláne obce			
Špecifický cieľ 1.1.4 Rozšírenie územia na výstavbu RD						
Priorita 2. SOCIÁLNA OBLASŤ						
Strategický cieľ 2.1 Zlepšenie stavu a vzhľadu obecných budov			Strategický cieľ 2.2 Zlepšenie voľnočasových možností na území obce			
Špecifický cieľ 2.1.1 Zníženie energetickej náročnosti budovy obecného úradu a kultúrneho domu			Špecifický cieľ 2.2.1 Rekonštrukcia centra obce			
Špecifický cieľ 2.1.2 Dobudovanie III. a IV. poschodia v budove ZŠ			Špecifický cieľ 2.2.2 Vybudovanie cyklotrasy			
Špecifický cieľ 2.1.3 Rekonštrukcia klubu pri parku			Špecifický cieľ 2.2.3 Rekonštrukcia a adaptácia NKP Kúria Dubnických			
			Špecifický cieľ 2.2.4 Vybudovanie pumprackovej dráhy v areáli ZŠ			
Priorita 3. ENVIRONMENTÁLNA OBLASŤ						
Strategický cieľ 3.1 Zlepšenie stavu životného prostredia						
Špecifický cieľ 3.1.1 Vybudovanie nového zberného dvora						
3.1.2.2 Detailný popis strategických a špecifických (operatívnych) cieľov a zapojenia partnerov pre implementáciu PRO						
Opatre nie	Projekt	Doba realizá cie	Náklady (EUR)	Koordin átor	Partneri	Zdroje financovani a
Prioritná oblasť 1. Hospodárska oblasť						
Špecifický cieľ 1. Zlepšenie technickej infraštruktúry						



1.1.1	Vybudovanie kanalizačnej siete	2024-2028	11000000	Obec Beckov	Vybraný realizátor	fondy EÚ, štátny rozpočet/ Envirofond rozpočet obce
Bližšie informácie: Potreba dobudovania technickej infraštruktúry						
1.1.2	Vybudovanie nového vodného zdroja	2025-2030	Bude doplnené	Obec Beckov	Vybraný realizátor	fondy EÚ, štátny rozpočet/ Envirofond rozpočet obce
Bližšie informácie: Potreba dobudovania technickej infraštruktúry						
1.1.3	Vybudovanie kamerového systému	2024-2025	135000	Obec Beckov	Vybraný realizátor	fondy EÚ, štátny rozpočet/ Envirofond rozpočet obce
Bližšie informácie: Potreba zvýšenia bezpečnosti v obci						
1.1.4	Rozšírenie územia na výstavbu RD	2025	Náklady budú doplnené po spracovaní územno plánovacej dokumentácii	Obec Beckov	Vybraný realizátor	fondy EÚ, štátny rozpočet/ Envirofond rozpočet obce
Bližšie informácie: Potreba vytvorenia priestoru pre IBV						
Špecifický cieľ 2. Rozvoj dopravnej infraštruktúry						
1.2.1	Vybudovanie centrálného parkoviska pre turistov	2026-2028	1500000	Obec Beckov	Vybraný realizátor	fondy EÚ, štátny rozpočet, rozpočet obce/ úverové zdroje
Bližšie informácie: Potreba zlepšenia služieb pre turistov a návštevníkov obce, potreba riešenia parkovania na území obce.						
1.2.2	Vysporiadanie pozemkov pod komunikáciami v intraviláne obce	2024-2028	Bude doplnené	Obec Beckov	Vybraný realizátor	fondy EÚ, štátny rozpočet,



						rozpočet obce/ úverové zdroje
Bližšie informácie: Potreba postupného vysporiadania pozemkov pod komunikáciami v intraviláne obce, ktoré sú v súkromnom vlastníctve.						
<b>Prioritná oblasť 2. Sociálna oblasť</b>						
<b>Špecifický cieľ 3. Zlepšenie stavu a vzhľadu obecných budov</b>						
2.1.1	Zníženie energetickej náročnosti budovy obecného úradu a kultúrneho domu	2024	610000	Obec Beckov	Vybraný realizátor	fondy EÚ, štátny rozpočet, rozpočet obce
Bližšie informácie: Potreba zníženia energetickej náročnosti budovy						
2.1.2	Dobudovanie III. a IV. poschodia v budove ZŠ	2024-2026	600000	Obec Beckov	Vybraný realizátor	fondy EÚ, štátny rozpočet, rozpočet obce
Bližšie informácie: Potreba dobudovania tried v rámci ZŠ						
2.1.3	Rekonštrukcia klubu pri parku	2025-2027	750000	Obec Beckov	Vybraný realizátor	fondy EÚ, štátny rozpočet, rozpočet obce
Bližšie informácie: Potreba zníženia energetickej náročnosti budovy						
<b>Špecifický cieľ 4. Zlepšenie voľnočasových možností</b>						
2.2.1	Rekonštrukcia centra obce	2026-2028	2850000	Obec Beckov	Vybraný realizátor	fondy EÚ, štátny rozpočet, rozpočet obce
Bližšie informácie: Potreba zlepšenia vzhľadu centra obce a zvýšenie atraktivity obce						
2.2.2	Vybudovanie cyklotrasy	2025-2027	1200000	Obec Beckov	Vybraný realizátor	fondy EÚ, štátny rozpočet, rozpočet obce
Bližšie informácie: Potreba dobudovania voľnočasových aktivít na území obce.						
2.2.3	Rekonštrukcia a adaptácia NKP Kúria Dubnických	2025-2029	3000000	Obec Beckov	Vybraný realizátor	fondy EÚ, štátny rozpočet, rozpočet



						obce
Bližšie informácie: Potreba dobudovania voľnočasových aktivít na území obce						
2.2.4	Vybudovanie pumtrackovej dráhy v areáli ZŠ	2025-2029	90 000	Obec Beckov	Vybraný realizátor	fondy EÚ, štátny rozpočet, rozpočet obce
Bližšie informácie: Potreba dobudovania voľnočasových aktivít na území obce						
<b>Prioritná oblasť 3. Environmentálna oblasť</b>						
<b>Špecifický cieľ 5. Zlepšenie stavu životného prostredia</b>						
3.1.1	Vybudovanie nového zberného dvora	2026-2028	1200000	Obec Beckov	Vybraný realizátor	fondy EÚ, štátny rozpočet, rozpočet obce
Bližšie informácie: Potreba zlepšenia stavu životného prostredia						

### 3.1.4 Ukazovatele výsledkov a dopadov

Východiskovou hodnotou pre meranie všetkých merateľných ukazovateľov je počiatočný stav ukazovateľov, ktorý je popísaný v analytickej časti rozvojového dokumentu a ktorý je zostavený prevažne z údajov dosiahnutých k 31.12.2022. Východiskové hodnoty sú tiež dostupné vo verejne prístupných štatistikách vedených Štatistickým úradom SR, obcou a inými orgánmi verejnej alebo štátnej správy.

Hodnotenie realizácie PRO bude prebiehať prostredníctvom nasledujúcich merateľných ukazovateľov:

- celkový počet realizovaných projektov a ich podiel z celkového počtu plánovaných projektov v rámci obdobia 2024-2030,
- počet dosiahnutých cieľov rozvoja územia a ich podiel z celkovo prijatých cieľov rozvoja,
- náklady na realizáciu projektov celkom (dosiahnuté úspory a prečerpania),
- medziročný a celkový percentuálny nárast príjmov obce,
- prírastok občanov aktívne zapojených do rozvoja obce,
- zmena v počte obyvateľov v obci sledovaná na ročnej báze.

#### Merateľné ukazovatele výsledkov a dopadov podľa jednotlivých oblastí

Hospodárska oblasť	Sociálna oblasť	Environmentálna oblasť
– objem investícií do rozvoja obce	– celkový prírastok obyvateľstva	– rast kvality života v obci meraný zlepšením demografických údajov - pokles mortality, rast natality a počtu obyvateľov celkom, zlepšenie vekovej štruktúry,
– objem prostriedkov z fondov EÚ	– zlepšenie možností služieb v oblasti voľnočasových aktivít, kultúry a športu	– nárast separovania
– objem dotácií ŠR a VUC na realizáciu projektov	– nárast neinvestičných aktivít - kultúrno-spoločenských aktivít a účasti občanov	
– rast vlastných príjmov do rozpočtu obce		





		odpadu a pokles objemu komunálneho odpadu
--	--	---

Typ ukazovateľa	Názov ukazovateľa	Definícia	Informačný zdroj	Merná jednotka	Východisková hodnota	Cieľová hodnota
					2023	2030
<b>1. PRIORITNÁ OBLASŤ - Hospodárska</b>						
<b>Projekt 1.1.1 - Vybudovanie kanalizačnej siete</b>						
Výsledok	Dĺžka kanalizačnej siete	Celková dĺžka vybudovanej kanalizačnej siete	PD a interná evidencia OÚ	m	0	7843
Dopad	Počet pripojených domácností	Celkový počet domácností pripojených na kanalizačnú sieť		počet	0	1250
<b>Projekt 1.1.2 - Vybudovanie nového vodného zdroja</b>						
Výsledok	Objem vodného zdroja	Celkový objem vybudovaného vodného zdroja	PD a interná evidencia OÚ	m <sup>3</sup>	0	Bude doplnené
Dopad	Počet pripojených domácností	Celkový počet domácností pripojených na nový vodný zdroj		počet	0	1250
<b>Projekt 1.1.3 - Vybudovanie kamerového systému</b>						
Výsledok	Počet umiestnených kamier	Celkový počet doplnených kamier do systému	PD a interná evidencia OÚ	počet	0	15
Dopad	Počet dotknutých osôb	Celkový počet osôb, ktorých sa rozšírenie kamerového systému		počet	0	1250



		dotkne				
<b>Projekt 1.1.4 - Rozšírenie územia na výstavbu RD</b>						
Výsledok	Plocha územia na IBV	Celkový plošný obsah územia na IBV	PD a interná evidencia OÚ	m2	0	Bude doplnené
Dopad	Počet pozemkov	Celkový počet pozemkov na individuálnu výstavbu		počet	0	Bude doplnené
<b>Projekt 1.2.1 - Vybudovanie centrálneho parkoviska pre turistov</b>						
Výsledok	Plocha parkoviska	Celkový plošný obsah vybudovaného parkoviska	PD a interná evidencia OÚ	m	0	10000
Výsledok	Počet parkovacích miest	Celkový počet parkovacích miest		počet	0	350
Dopad	Počet užívateľov	Celkový počet osôb, ktoré denne parkovacie miesta využijú		počet	0	680
<b>Projekt 1.2.2 - Vysporiadanie pozemkov pod komunikáciami v intraviláne obce</b>						
Výsledok	Plocha pozemkov	Celkový plošný obsah pozemkov pod komunikáciami, ktoré budú vysporiadané	PD a interná evidencia OÚ	m2	0	Bude doplnené
Dopad	Počet dotknutých osôb	Celkový počet osôb, ktorých sa vysporiadanie pozemkov dotkne		počet	0	1600
<b>2. PRIORITNÁ OBLASŤ - Sociálna</b>						
<b>Projekt 2.1.1 - Zníženie energetickej náročnosti budovy obecného úradu a kultúrneho domu</b>						
Výsledok	Plocha budovy	Plošný obsah		m2	0	1886,83



		rekonštruovaná budova				
Dopad	Výška úspor	Celková výška úspor dosiahnutých po realizácii projektov	PD a interná evidencia OÚ	počet	0	79,59
<b>Projekt 2.1.2 - Dobudovanie III. a IV. poschodia v budove ZŠ</b>						
Výsledok	Plocha prístavby	Celkový plošný obsah prístavby	PD a interná evidencia OÚ	m2	0	374,68
Dopad	Počet užívateľov	Celkový počet užívateľov využívajúce priestory		počet	0	90
<b>Projekt 2.1.3 - Rekonštrukcia klubu pri parku</b>						
Výsledok	Plocha budovy	Plošný obsah rekonštruovanej budovy	PD a interná evidencia OÚ	m2	0	188
Dopad	Výška úspor	Celková výška úspor dosiahnutých po realizácii projektov		počet	0	Bude doplnené po spracovaní PD
<b>Projekt 2.2.1 - Rekonštrukcia centra obce</b>						
Výsledok	Plocha priestoru	Plošný obsah zrekonštruovaného priestoru	PD a interná evidencia OÚ	m2	0	20000
Dopad	Počet dotknutých osôb	Celkový počet osôb, ktorých sa realizácia dotkne		počet	0	1400
<b>Projekt 2.2.2 - Vybudovanie cyklotrasy</b>						
Výsledok	Dĺžka cyklotrasy	Celková dĺžka vybudovanej cyklotrasy	PD a interná evidencia OÚ	km	0	4,05123
Dopad	Počet užívateľov	Celkový počet užívateľov, ktorí denne		počet	0	207



		cyklotrasu využijú				
<b>Projekt 2.2.3 - Rekonštrukcia a adaptácia NKP Kúria Dubnických</b>						
Výsledok	Plocha budovy	Celkový plošný obsah budovy	PD a interná evidencia OÚ	m	0	1032
Dopad	Počet návštevníkov	Celkový počet návštevníkov, ktorí ročne Kúriu navštívia		počet	0	25000
<b>Projekt 2.2.4. - Vybudovanie pumptrackovej dráhy v areáli ZŠ</b>						
Výsledok	Plocha športoviska	Celkový plošný obsah budovy	PD a interná evidencia OÚ	m	0	364,9
Dopad	Počet návštevníkov	Celkový počet návštevníkov, ktorí športovisko navštívia		počet	0	1500
<b>Projekt 3.1.1 - Vybudovanie nového zberného dvora</b>						
Výsledok	Plocha zberného dvora	Celkový plošný obsah budovy	PD a interná evidencia OÚ	m	0	Bude doplnené
Dopad	Počet užívateľov	Celkový počet užívateľ, ktorí budú zberný dvor využívať navštívia		počet	0	1400



### Tabuľka – Formulár pre prípravu projektov

Základné údaje o projektovom zámere č. 1		
Názov projektu	<b>Vybudovanie kanalizačnej siete v obci</b>	
Garant	Obec Beckov	
Partneri garanta	Vybraný realizátor projektu	
Začatie a ukončenie projektu	2024-2028	
Stav projektu pred realizáciou	Potreba dobudovania technickej infraštruktúry v obci, absencia kanalizačnej siete na území obce, potreba využívania vlastných septikov a žúmp	
Cieľ projektu	Dobudovanie technickej infraštruktúry	
Výstupy	Kanalizačná sieť v obci	
Užívatelia	Obyvatelia obce	
Indikátory monitoringu	Dĺžka kanalizačnej siete, počet napojených obyvateľov	
Zmluvné podmienky	Budú doplnené po podpise zmluvy ako výsledku verejného obstarávania	
Riziká	Nedostatok finančných prostriedkov obce na spolufinancovanie projektu, nedostatočné technické, finančné a personálne kapacity dodávateľa	
Poznámky	---	
Realizácia projektu		
Fáza/míľnik	Súčinnosť iného odboru alebo subjektu	Termín
Príprava a realizácia projektu	Externý dodávateľ	2024-2028
Financovanie projektu		
Druh výdavku	Náklady spolu	Forma financovania projektu
Spracovanie a realizácia zámeru	11000000	Fondy EÚ, štátny rozpočet SR/Environmentálny fond, vlastné zdroje

Základné údaje o projektovom zámere č. 2		
Názov projektu	<b>Vybudovanie nového vodného zdroja</b>	
Garant	TVK a.s.	
Partneri garanta	Vybraný realizátor projektu a obec Beckov	
Začatie a ukončenie projektu	2025-2030	
Stav projektu pred realizáciou	Potreba dobudovania technickej infraštruktúry v obci, nevyhovujúci stav aktuálneho vodného zdroja, potreba vybudovania nového vodného zdroja	
Cieľ projektu	Dobudovanie technickej infraštruktúry	
Výstupy	Nový vodný zdroj v Ostredkoch	
Užívatelia	Obyvatelia obce	
Indikátory monitoringu	Objem nového vodného zdroja, počet napojených domácností	
Zmluvné podmienky	Budú doplnené po podpise zmluvy ako výsledku verejného obstarávania	



Riziká	Nedostatok finančných prostriedkov obce na spolufinancovanie projektu, nedostatočné technické, finančné a personálne kapacity dodávateľa	
Poznámky	---	
Realizácia projektu		
Fáza/míľnik	Súčinnosť iného odboru alebo subjektu	Termín
Príprava a realizácia projektu	Externý dodávateľ	2025-2030
Financovanie projektu		
Druh výdavku	Náklady spolu	Forma financovania projektu
Spracovanie a realizácia zámeru	Bude doplnené	Fondy EÚ, štátny rozpočet SR/Environmentálny fond, vlastné zdroje

Základné údaje o projektovom zámere č. 3		
Názov projektu	<b>Vybudovanie kamerového systému v obci</b>	
Garant	Obec Beckov	
Partneri garanta	Vybraný realizátor projektu	
Začatie a ukončenie projektu	2024-2025	
Stav projektu pred realizáciou	Potreba zvýšenia bezpečnosti v obci, dobudovanie technickej infraštruktúry a doplnenie kamier do existujúceho systému	
Cieľ projektu	Dobudovanie kamerového systému	
Výstupy	Rozšírený kamerový systém v obci	
Užívatelia	Obyvatelia obce	
Indikátory monitoringu	Počet doplnených kamier, počet dotknutých osôb	
Zmluvné podmienky	Budú doplnené po podpise zmluvy ako výsledku verejného obstarávania	
Riziká	Nedostatok finančných prostriedkov obce na spolufinancovanie projektu, nedostatočné technické, finančné a personálne kapacity dodávateľa	
Poznámky	---	
Realizácia projektu		
Fáza/míľnik	Súčinnosť iného odboru alebo subjektu	Termín
Príprava a realizácia projektu	Externý dodávateľ	2024-2025
Financovanie projektu		
Druh výdavku	Náklady spolu	Forma financovania projektu
Spracovanie a realizácia zámeru	135000	Fondy EÚ, štátny rozpočet SR/Environmentálny fond, vlastné zdroje





Základné údaje o projektovom zámere č. 4		
Názov projektu	<b>Rozšírenie územia na výstavbu RD</b>	
Garant	Obec Beckov	
Partneri garanta	Vybraný realizátor projektu	
Začatie a ukončenie projektu	2025	
Stav projektu pred realizáciou	Potreba zvýšenia priestorov na výstavbu RD	
Cieľ projektu	Územie na výstavbu RD	
Výstupy	Rozšírenia územia na výstavbu RD	
Užívatelia	Obyvatelia obce	
Indikátory monitoringu	Plocha územia na IBV, počet pozemkov	
Zmluvné podmienky	Budú doplnené po podpise zmluvy ako výsledku verejného obstarávania	
Riziká	Nedostatok finančných prostriedkov obce na spolufinancovanie projektu, nedostatočné technické, finančné a personálne kapacity dodávateľa	
Poznámky	---	
Realizácia projektu		
Fáza/míľnik	Súčinnosť iného odboru alebo subjektu	Termín
Príprava a realizácia projektu	Externý dodávateľ	2025
Financovanie projektu		
Druh výdavku	Náklady spolu	Forma financovania projektu
Spracovanie a realizácia zámeru	Bude doplnené	Fondy EÚ, štátny rozpočet SR/Environmentálny fond, vlastné zdroje

Základné údaje o projektovom zámere č. 5		
Názov projektu	<b>Vybudovanie centrálneho parkoviska pre turistov</b>	
Garant	Obec Beckov	
Partneri garanta	Vybraný realizátor projektu	
Začatie a ukončenie projektu	2026-2028	
Stav projektu pred realizáciou	Zlepšenie dopravnej infraštruktúry v obci, podpora cestovného ruchu, podpora riešenia parkovania na území obce	
Cieľ projektu	Zlepšenie dopravnej infraštruktúry v obci	
Výstupy	Centrálne parkovisko pre turistov	
Užívatelia	Obyvatelia obce a návštevníci obce	
Indikátory monitoringu	Plocha parkoviska, počet parkovacích miest, počet užívateľov	
Zmluvné podmienky	Budú doplnené po podpise zmluvy ako výsledku verejného obstarávania	
Riziká	Nedostatok finančných prostriedkov obce na spolufinancovanie projektu, nedostatočné technické, finančné a personálne kapacity dodávateľa	



Poznámky	---	
<b>Realizácia projektu</b>		
Fáza/míľnik	Súčinnosť iného odboru alebo subjektu	Termín
Príprava a realizácia projektu	Externý dodávateľ	2026-2028
<b>Financovanie projektu</b>		
Druh výdavku	Náklady spolu	Forma financovania projektu
Spracovanie a realizácia zámeru	1500000	Fondy EÚ, štátny rozpočet SR/Environmentálny fond, vlastné zdroje

<b>Základné údaje o projektovom zámere č. 6</b>		
Názov projektu	<b>Vysporiadanie pozemkov pod komunikáciami v intraviláne obce</b>	
Garant	Obec Beckov	
Partneri garanta	Vybraný realizátor projektu	
Začatie a ukončenie projektu	2024-2028	
Stav projektu pred realizáciou	Potreba postupného vysporiadania pozemkov pod komunikáciami v intraviláne obce, ktorú sú v súkromnom vlastníctve	
Cieľ projektu	Vysporiadanie pozemkov	
Výstupy	Pozemky pod obecnými komunikáciami vo vlastníctve obce	
Užívatelia	Obyvatelia obce a návštevníci obce	
Indikátory monitoringu	Plocha pozemkov a počet dotknutých osôb	
Zmluvné podmienky	Budú doplnené po podpise zmluvy	
Riziká	Nedostatok finančných prostriedkov obce na spolufinancovanie projektu, nedostatočné technické, finančné a personálne kapacity dodávateľa	
Poznámky	---	
<b>Realizácia projektu</b>		
Fáza/míľnik	Súčinnosť iného odboru alebo subjektu	Termín
Príprava a realizácia projektu	Externý dodávateľ	2024-2028
<b>Financovanie projektu</b>		
Druh výdavku	Náklady spolu	Forma financovania projektu
Spracovanie a realizácia zámeru	Budú doplnené	Fondy EÚ, štátny rozpočet SR/Environmentálny fond, vlastné zdroje

<b>Základné údaje o projektovom zámere č. 7</b>	
Názov projektu	Zníženie energetickej náročnosti budovy obecného úradu a kultúrneho domu
Garant	Obec Beckov
Partneri garanta	Vybraný realizátor projektu
Začatie a ukončenie	2024



projektu		
Stav projektu pred realizáciou	Potreba zlepšenia stavu a vzhľadu obecných budov, vysoká energetická náročnosť budovy obecného úradu a kultúrneho domu, nevyhovujúci stav budovy a potreba jej rekonštrukcie	
Cieľ projektu	Zlepšenie stavu obecných budov	
Výstupy	Zrealizovaná rekonštrukcia obecného úradu a kultúrneho domu	
Užívatelia	Obyvatelia obce a návštevníci obce	
Indikátory monitoringu	Plocha budovy a počet užívateľov	
Zmluvné podmienky	Budú doplnené po podpise zmluvy ako výsledku verejného obstarávania	
Riziká	Nedostatok finančných prostriedkov obce na spolufinancovanie projektu, nedostatočné technické, finančné a personálne kapacity dodávateľa	
Poznámky	---	
<b>Realizácia projektu</b>		
Fáza/míľnik	Súčinnosť iného odboru alebo subjektu	Termín
Príprava a realizácia projektu	Externý dodávateľ	2024
<b>Financovanie projektu</b>		
Druh výdavku	Náklady spolu	Forma financovania projektu
Spracovanie a realizácia zámeru	900 000	Fondy EÚ, štátny rozpočet SR/Environmentálny fond, vlastné zdroje

<b>Základné údaje o projektovom zámere č. 8</b>		
Názov projektu	Dobudovanie III. a IV. poschodia v budove ZŠ	
Garant	Obec Beckov	
Partneri garanta	Vybraný realizátor projektu	
Začatie a ukončenie projektu	2024-2026	
Stav projektu pred realizáciou	Potreba zlepšenia stavu a vzhľadu obecných budov, nevyhovujúca kapacita budovy a potreba jej rozšírenia	
Cieľ projektu	Zlepšenie stavu obecných budov	
Výstupy	Dobudované poschodia v rámci budovy ZŠ	
Užívatelia	Obyvatelia obce a žiaci ZŠ	
Indikátory monitoringu	Plocha prístavby a počet užívateľov	
Zmluvné podmienky	Budú doplnené po podpise zmluvy ako výsledku verejného obstarávania	
Riziká	Nedostatok finančných prostriedkov obce na spolufinancovanie projektu, nedostatočné technické, finančné a personálne kapacity dodávateľa	
Poznámky	---	
<b>Realizácia projektu</b>		
Fáza/míľnik	Súčinnosť iného odboru alebo subjektu	Termín
Príprava a realizácia	Externý dodávateľ	2024-2026



projektu		
Financovanie projektu		
Druh výdavku	Náklady spolu	Forma financovania projektu
Spracovanie a realizácia zámeru	600 000	Fondy EÚ, štátny rozpočet SR/Environmentálny fond, vlastné zdroje

Základné údaje o projektovom zámere č. 9		
Názov projektu	Rekonštrukcia klubu pri parku	
Garant	Obec Beckov	
Partneri garanta	Vybraný realizátor projektu	
Začatie a ukončenie projektu	2025-2027	
Stav projektu pred realizáciou	Potreba zlepšenia stavu a vzhľadu obecných budov, nevyhovujúci stav budovy	
Cieľ projektu	Zlepšenie stavu obecných budov	
Výstupy	Zrekonštruovaný klub pri parku	
Užívatelia	Obyvatelia obce	
Indikátory monitoringu	Plocha budovy a počet užívateľov	
Zmluvné podmienky	Budú doplnené po podpise zmluvy ako výsledku verejného obstarávania	
Riziká	Nedostatok finančných prostriedkov obce na spolufinancovanie projektu, nedostatočné technické, finančné a personálne kapacity dodávateľa	
Poznámky	---	
Realizácia projektu		
Fáza/míľnik	Súčinnosť iného odboru alebo subjektu	Termín
Príprava a realizácia projektu	Externý dodávateľ	2025-2027
Financovanie projektu		
Druh výdavku	Náklady spolu	Forma financovania projektu
Spracovanie a realizácia zámeru	750 000	Fondy EÚ, štátny rozpočet SR/Environmentálny fond, vlastné zdroje

Základné údaje o projektovom zámere č. 10	
Názov projektu	Rekonštrukcia centra obce
Garant	Obec Beckov
Partneri garanta	Vybraný realizátor projektu
Začatie a ukončenie projektu	2026-2028
Stav projektu pred realizáciou	Potreba zlepšenia stavu a vzhľadu centra obce, potreba rekonštrukcie centra obce
Cieľ projektu	Zlepšenie vzhľadu obce



Výstupy	Zrekonštruované centrum obce	
Užívatelia	Obyvatelia obce a návštevníci obce	
Indikátory monitoringu	Plocha priestorov centra a počet dotknutých osôb	
Zmluvné podmienky	Budú doplnené po podpise zmluvy ako výsledku verejného obstarávania	
Riziká	Nedostatok finančných prostriedkov obce na spolufinancovanie projektu, nedostatočné technické, finančné a personálne kapacity dodávateľa	
Poznámky	---	
<b>Realizácia projektu</b>		
Fáza/míľnik	Súčinnosť iného odboru alebo subjektu	Termín
Príprava a realizácia projektu	Externý dodávateľ	2026-2028
<b>Financovanie projektu</b>		
Druh výdavku	Náklady spolu	Forma financovania projektu
Spracovanie a realizácia zámeru	2 850 000	Fondy EÚ, štátny rozpočet SR/Environmentálny fond, vlastné zdroje

<b>Základné údaje o projektovom zámere č. 11</b>		
Názov projektu	Vybudovanie cyklotrasy	
Garant	Obec Beckov	
Partneri garanta	Vybraný realizátor projektu	
Začatie a ukončenie projektu	2025-2027	
Stav projektu pred realizáciou	Potreba budovania voľnočasovej a športovej infraštruktúry na území obce	
Cieľ projektu	Dobudovanie voľnočasovej infraštruktúry	
Výstupy	Vybudovaná cyklotrasa	
Užívatelia	Obyvatelia obce a návštevníci obce	
Indikátory monitoringu	Dĺžka cyklotrasy a počet užívateľov	
Zmluvné podmienky	Budú doplnené po podpise zmluvy ako výsledku verejného obstarávania	
Riziká	Nedostatok finančných prostriedkov obce na spolufinancovanie projektu, nedostatočné technické, finančné a personálne kapacity dodávateľa	
Poznámky	---	
<b>Realizácia projektu</b>		
Fáza/míľnik	Súčinnosť iného odboru alebo subjektu	Termín
Príprava a realizácia projektu	Externý dodávateľ	2025-2027
<b>Financovanie projektu</b>		
Druh výdavku	Náklady spolu	Forma financovania projektu
Spracovanie a realizácia	1 200 000	Fondy EÚ, štátny rozpočet SR/Environmentálny fond,



zámeru		vlastné zdroje
--------	--	----------------

Základné údaje o projektovom zámere č. 12		
Názov projektu	Rekonštrukcia a adaptácia NKP Kúria Dubnických	
Garant	Obec Beckov	
Partneri garanta	Vybraný realizátor projektu	
Začatie a ukončenie projektu	2025 – 2029	
Stav projektu pred realizáciou	Podpora rozvoja cestovného ruchu	
Cieľ projektu	Zlepšenie stavu historickej budovy	
Výstupy	Zrekonštruovaná NKP Kúria Dubnických	
Užívatelia	Obyvatelia obce a návštevníci obce	
Indikátory monitoringu	Plocha budovy a počet návštevníkov	
Zmluvné podmienky	Budú doplnené po podpise zmluvy ako výsledku verejného obstarávania	
Riziká	Nedostatok finančných prostriedkov obce na spolufinancovanie projektu, nedostatočné technické, finančné a personálne kapacity dodávateľa	
Poznámky	---	
Realizácia projektu		
Fáza/míľnik	Súčinnosť iného odboru alebo subjektu	Termín
Príprava a realizácia projektu	Externý dodávateľ	2025-2029
Financovanie projektu		
Druh výdavku	Náklady spolu	Forma financovania projektu
Spracovanie a realizácia zámeru	3 000 000	Fondy EÚ, štátny rozpočet SR/Environmentálny fond, vlastné zdroje

Základné údaje o projektovom zámere č. 13	
Názov projektu	Vybudovanie pumptrackovej dráhy v areáli ZŠ
Garant	Obec Beckov
Partneri garanta	Vybraný realizátor projektu
Začatie a ukončenie projektu	2025-2026
Stav projektu pred realizáciou	Potreba budovania voľnočasovej a športovej infraštruktúry na území obce
Cieľ projektu	Vybudovanie nového športoviska
Výstupy	Pumptracková dráha
Užívatelia	Obyvatelia obce, športové organizácie, návštevníci
Indikátory monitoringu	Plocha priestorov a počet užívateľov
Zmluvné podmienky	Budú doplnené po podpise zmluvy ako výsledku verejného obstarávania





Riziká	Nedostatok finančných prostriedkov obce na spolufinancovanie projektu, nedostatočné technické, finančné a personálne kapacity dodávateľa	
Poznámky	---	
Realizácia projektu		
Fáza/míľnik	Súčinnosť iného odboru alebo subjektu	Termín
Príprava a realizácia projektu	Externý dodávateľ	2025-2026
Financovanie projektu		
Druh výdavku	Náklady spolu	Forma financovania projektu
Spracovanie a realizácia zámeru	90 000	Fondy EÚ, štátny rozpočet SR/Environmentálny fond, vlastné zdroje

Základné údaje o projektovom zámere č. 14		
Názov projektu	Vybudovanie nového zberného dvora	
Garant	Obec Beckov	
Partneri garanta	Vybraný realizátor projektu	
Začatie a ukončenie projektu	2026-2028	
Stav projektu pred realizáciou	Potreba zabezpečenia ochrany životného prostredia, podpora separovania a zberu odpadu	
Cieľ projektu	Vybudovanie zberného dvora	
Výstupy	Zberný dvor	
Užívatelia	Obyvatelia obce	
Indikátory monitoringu	Plocha priestorov a počet užívateľov	
Zmluvné podmienky	Budú doplnené po podpise zmluvy ako výsledku verejného obstarávania	
Riziká	Nedostatok finančných prostriedkov obce na spolufinancovanie projektu, nedostatočné technické, finančné a personálne kapacity dodávateľa	
Poznámky	---	
Realizácia projektu		
Fáza/míľnik	Súčinnosť iného odboru alebo subjektu	Termín
Príprava a realizácia projektu	Externý dodávateľ	2026-2028
Financovanie projektu		
Druh výdavku	Náklady spolu	Forma financovania projektu
Spracovanie a realizácia zámeru	1 200 000	Fondy EÚ, štátny rozpočet SR/Environmentálny fond, vlastné zdroje



## ČASŤ 4 - Realizačná a implementačná časť

Realizačná časť popisuje postupy inštitucionálneho a organizačného zabezpečenia realizácie programu rozvoja obce Beckov a približuje systém monitorovania a hodnotenia plnenia programu rozvoja obce na základe stanovených merateľných ukazovateľov. Súčasťou tejto časti je aj vecný a časový harmonogram realizácie programu formou akčných plánov.

### 4. Implementačný plán a plán monitorovania

#### 4.1. Nástroje na implementáciu stratégie

#### 4.2. Postup pri implementácii PRO (rozdelenie úloh, činností a zodpovedností, časový harmonogram, implementačná štruktúra vrátane princípov, procesov a systému riadenia implementácie a riadenia rizík)

Za prípravu a realizáciu jednotlivých opatrení a aktivít a implementáciu stratégie definovanej v Programe rozvoja obce zodpovedá riadiaci orgán obce - obecné zastupiteľstvo, v rámci nasledovných krokov:

- Spracovanie akčného plánu realizácie PRO na daný rozpočtový rok, s výhľadom na ďalšie dva roky, ktorý je schvaľovaný ako súčasť rozpočtu obce. V rámci daného akčného plánu sa rozhoduje v rámci OZ o zaradení konkrétnych projektov do prípravy a realizácie, pričom zaradeniu projektov do fázy prípravy a realizácie bude predchádzať verejné prerokovanie daného projektového zámeru, čo umožní verejnosti zapojiť sa do fázy prípravy a vyjadriť svoje názory a postoje k danému projektovému zámeru.
- Spracovanie akčného plánu prebieha na základe údajov v schválenom rozpočte obce na daný rok, schválených strategických dokumentov obce a údajov odborných útvarov miestneho úradu obce.
- Obecné zastupiteľstvo zodpovedá za určenie riadiaceho výboru projektu, ktorý bude zodpovedať za realizáciu konkrétneho projektu.
- Riadiaci výbor projektu informuje prostredníctvom realizačného plánu, ako aj osobne na OZ v určenom časovom intervale (podľa charakteru projektu), na základe čoho prijíma obecné zastupiteľstvo potrebné rozhodnutia.
- Počas prípravy a realizácie projektu riadiaci výbor sleduje a hodnotí dosahovanie výsledkov projektu porovnaním s východiskovými hodnotami, ako aj prostredníctvom ukazovateľov dopadu, pričom informácie sa zaznamenávajú do monitorovacích a hodnotiacich správ.
- Monitorovacie a hodnotiace správy sú podkladom pre spracovanie celkového hodnotenia daného rozpočtového roku, ako aj pre prípravu akčného plánu na ďalšie rozpočtové obdobie.
- Monitorovacie a hodnotiace správy za všetky už realizované akčné plány slúžia ako podklad pre priebežné hodnotenie postupu realizácie PRO, jeho prípadné zmeny a doplnky a na prípravu rozvojového dokumentu pre ďalšie programové obdobie, aktualizácia PRO bude uskutočnená podľa potreby, minimálne v horizonte každých 5-6 rokov.
- Monitorovacie a hodnotiace správy zároveň slúžia pre priebežné monitorovanie a hodnotenie realizácie PRO pre potreby regionálnej a ústrednej štátnej správy podľa príslušných ustanovení zákona č. 539/2008 Z.z. o podpore regionálneho rozvoja v znení neskorších predpisov (stanovuje ročný monitoring do 30.05. nasledujúceho roka).

#### 4.3. Systém monitorovania a hodnotenia napĺňania PRO



Systém monitorovania a hodnotenia PRO bude v obci Beckov vykonávaný systémovo a kontinuálne počas celého obdobia trvania platnosti dokumentu.

Monitorovanie chápe obec ako pravidelné sledovanie ukazovateľov strategického, resp. akčného plánu, ktoré je nevyhnutné realizovať priebežne, pričom monitorovanie prebieha na úrovni jednotlivých projektov a jednotlivých opatrení. Za prípravu monitorovacej správy zodpovedá starosta obce, pričom táto je predkladaná na schválenie obecnému zastupiteľstvu.

V prípade projektov financovaných zo zdrojov európskych a štrukturálnych fondov je obecnému zastupiteľstvu predkladaná aj monitorovacie správa schválená riadiacim orgánom. Cieľom monitorovania je získanie informácií o reálnom plnení opatrení na korekciu prípadného negatívneho vývoja.

Hodnotenie realizácie PRO prebieha minimálne jedenkrát ročne, t.j. k 31.12. daného roka, pričom na hodnotenie nadväzujú návrhy na aktualizáciu akčného alebo strategického plánu. Výsledky monitorovania sú podkladom pre hodnotenie realizácie PRO, pričom hodnotenie je stálym procesom sledovania zmien v jednotlivých opatreniach prostredníctvom navrhnutých ukazovateľov. Hodnotiace a monitorovacie správy PRO sú podkladom pre rozhodnutie samosprávy o riadení realizácie programu, prípadne o korekciách stratégie alebo projektových zámerov s účelom dosiahnutia stanovených cieľov jednotlivých prioritných oblastí.

#### Plán priebežných hodnotení PRO pre obdobie 2024-2030

Typ hodnotenia	Vykonať prvýkrát	Dôvod vykonania/periodicita
<b>Strategické</b>	Najskôr po roku 2024	Podľa rozhodnutia obce/koordinátora PRO a vzniknutej spoločenskej potreby.
<b>Operatívne</b>	V prípade potreby	
<b>Tematické</b>	2025	Téma hodnotenia identifikovaná ako riziková časť vo výročnej monitorovacej správe za predchádzajúci kalendárny rok.
<b>Ad hoc mimoriadne</b>	V prípade potreby	Pri značnom odklone od stanovených cieľov a hodnôt ukazovateľov.
<b>AD hoc hodnotenie celého PRO alebo jeho časti</b>		Na základe rozhodnutia starostu, kontrolného orgánu obce, podnetu poslancov - na základe protokolu NKÚ SR, správy auditu a pod.

#### AKČNÝ PLÁN PRE ROZPOČTOVÝ ROK 2024 S VÝHĽADOM DO ROKU 2025

Akčný plán pre Hospodársku oblasť v obci Beckov Priorita A) Zlepšenie technickej infraštruktúry			
Aktivita	Rok	Zodpovedá	Financovanie



<b>Projekt 1.1.2 – Vybudovanie kamerového systému</b>	2024-2025	Obec Beckov	135 000
<b>Projekt 1.1.3 – Rozšírenie územia na výstavbu RD</b>	2025	Obec Beckov	Bude doplnené

Akčný plán pre Sociálnu oblasť v obci Beckov Priorita C) Zlepšenie stavu a vzhľadu obecných budov			
<b>Projekt 2.1.1- Zníženie energetickej náročnosti budovy obecného úradu a kultúrneho domu</b>	2024	Obec Beckov	610 000
<b>Projekt 2.2.4 - Vybudovanie pumptrackovej dráhy v areáli ZŠ</b>	2025	Obec Beckov	90 000

### Hodnotiace tabuľky pre výber projektov

V podmienkach obce Beckov, vzhľadom na jej veľkosť, nie je vytvorené konkurenčné prostredie pre posudzovanie, hodnotenie a výber projektov do Programu rozvoja obce, do Akčného plánu alebo pri začatí realizácie.

Obec Beckov bude pri predkladaní projektov o NFP postupovať v zmysle stanovených kritérií:

- platná projektová dokumentácia a stavebné povolenie/splnená ohlasovacia povinnosť,
- vysporiadané vlastnícke vzťahy k pozemkom a majetku v rámci projektu,
- preukázateľne zabezpečené predfinancovanie, ako aj spolufinancovanie projektu,
- zabezpečený súlad projektu s hlavnými rozvojovými dokumentmi - Programom rozvoja obce Beckov, Programom hospodárskeho a sociálneho rozvoja Trenčianskeho samosprávneho kraja, ako aj iných odvetvových dokumentov.

*Hodnotiacia tabuľka pre výber projektov:*

Poradové číslo projektu	Hodnotiaca kategória	Hodnotiace kritérium	Konečné hodnotenie: Spĺňa/Nespĺňa	Získaný počet bodov

Konečné hodnotenie			Body
Priorita	Menej prioritný projekt, jeho realizácia nemá výrazný vplyv na naplnenie cieľa	Nízka	0-5



	Prioritný projekt pre naplnenie cieľa, ale nezabezpečuje jeho úplné dosiahnutie	Stredná	6-9
	Prioritný projekt, ktorý má výrazný vplyv na naplnenie cieľa a zabezpečuje jeho úplné dosiahnutie	Vysoká	10-15

## ČASŤ 5 - Finančná časť

### 1. Plán využitia/aktivizácie zdrojov vrátane finančného plánu

Finančná časť poukazuje na finančné zabezpečenie jednotlivých opatrení a aktivít, inštitucionálnu a organizačnú stránku realizácie Programu rozvoja obce Beckov. Súčasťou tejto časti je aj vymedzenie indikatívneho finančného plánu na celú realizáciu PRO a model viaczdrojového financovania.

Verejné zdroje z obecného rozpočtu zodpovedajú v navrhnutom spôsobe financovania projektu minimálnemu povinnému podielu spolufinancovania pri využití prostriedkov zo štátneho rozpočtu a z fondov EÚ. Na finančné zabezpečenie opatrení a aktivít stanovených v PRO pre roky 2024-2030 bude obec môcť čerpať z týchto zdrojov:

- vlastné zdroje - rozpočet obce a mimoriadne príjmy,
- externé zdroje - fondy Európskej únie, dotácie zo štátneho rozpočtu a účelových fondov (Environfond, MF SR), dotácie z rozpočtu samosprávneho kraja, bankové úvery, dary a príspevky od právnických a fyzických osôb, dary a príspevky iných inštitúcií.

Časový postup realizácie jednotlivých projektov však bude optimalizovaný podľa dostupnosti zdrojov z obecného rozpočtu a z operačných programov.

Obec Beckov nemá dostatok vlastných zdrojov na zabezpečenie trvalo udržateľného rozvoja, sociálnej a environmentálnej oblasti. Obec nie je schopná takéto zdroje vytvoriť vlastnou hospodárskou činnosťou a nedostáva ani dostatok takýchto zdrojov zo štátneho rozpočtu. Pre zabezpečenie trvalo udržateľného rozvoja je teda obec odkázaná na využívanie viaczdrojového financovania jednotlivých opatrení, aktivít a projektov, kedy dochádza k prepojeniu obecného rozpočtu na programový rozpočet vyššieho územného celku, na štátny rozpočet, ako aj na využívanie prostriedkov zo štrukturálnych fondov EÚ. Obec v rámci nového programového obdobia po roku 2022 počíta s minimálnou požiadavkou spoluúčasti 10% na spolufinancovaní projektov.

Harmonogram rozdelenia finančných prostriedkov v rámci jednotlivých rokov v nasledujúcej tabuľke predstavuje len odhad a plán čerpania. Presné termíny realizovania jednotlivých projektov budú stanovené podľa aktuálnych výziev, dostupných úverových zdrojov, získaných dotácií a výšky vlastných zdrojov z rozpočtu obce.



Identifikátor	Špecifický cieľ	Obdobie realizácie	Rozpočet spolu (tis)	2024	2025	2026	2027	2028	2029	2030	2028-2030 (tis)
1.1.1	Vybudovanie kanalizačnej siete	2024-2028	11 000	0	2000	3000	3000	3000	0	0	11000
1.1.2	Vybudovanie nového vodného zdroja	2025-2030	Bude doplnené	0	0	0	0	0	0	0	Bude doplnené
1.1.3	Vybudovanie kamerového systému	2024-2025	135	35	100	0	0	0	0	0	135
1.1.4	Rozšírenie územia na výstavbu RD	2025	Bude doplnené	0	Bude doplnené	0	0	0	0	0	Bude doplnené
1.2.1	Vybudovanie centrálneho parkoviska pre turistov	2026-2028	1500	0	0	500	500	500	0	0	1500
1.2.2	Vysporiadanie pozemkov pod komunikáciami v intraviláne obce	2024-2028	Bude doplnené	0	0	0	0	0	0	0	Bude doplnené
<b>HOSPODÁRSKA OBLASŤ</b>			<b>12635</b>	<b>35</b>	<b>2100</b>	<b>3500</b>	<b>3500</b>	<b>3500</b>	<b>0</b>	<b>0</b>	<b>12635</b>
2.1.1	Zníženie energetickej náročnosti budovy obecného úradu a kultúrneho domu	2024	610	610	0	0	0	0	0	0	610





2.1.2	Dobudovanie III. a IV. poschodia v budove ZŠ	2024-2026	600	0	300	300	0	0	0	0	600
2.1.3	Rekonštrukcia klubu pri parku	2025-2027	750	0	250	250	250	0	0	0	750
2.2.1	Rekonštrukcia centra obce	2026-2028	2850	0	0	850	1000	1000	0	0	2850
2.2.2	Vybudovanie cyklotrasy	2025-2027	1200	0	600	600	0	0	0	0	1200
2.2.3	Rekonštrukcia a adaptácia NKP Kúria Dubnických	2025-2029	3000	0	1000	1000	1000	0	0	0	3000
2.2.4	Vybudovanie pumptrackovej dráhy v areáli ZŠ	2025-2029	90	0	90	0	0	0	0	0	90
<b>SOCIÁLNA OBLASŤ</b>			<b>9100</b>	<b>610</b>	<b>2240</b>	<b>3000</b>	<b>2250</b>	<b>1000</b>	<b>0</b>	<b>0</b>	<b>9100</b>
3.1.1	Vybudovanie nového zberného dvora	2026-2028	1200	0	0	400	600	200	0	0	1200
<b>ENVIRONMENTÁLNA OBLASŤ</b>			<b>1200</b>	<b>0</b>	<b>0</b>	<b>400</b>	<b>600</b>	<b>200</b>	<b>0</b>	<b>0</b>	<b>1200</b>

## ČASŤ 6 - Záver

Program rozvoja obce Beckov vychádza zo základných potrieb obce, pričom hlavným cieľom rozvoja je zabezpečiť kvalitný životný štandard jej obyvateľov a zvyšovať konkurencieschopnosť obce a regiónu.

Program rozvoja obce vyjadruje víziu rozvoja obce založenú na výsledkoch strategického



plánovania v obci. Dokument identifikuje rozvojový potenciál obce, poukazuje na silné stránky, identifikuje príležitosti, pričom však neopomína súčasné nedostatky, slabé stránky a problémy, ako aj potenciálne riziká a hrozby, ktoré sa počas realizácie projektových zámerov môžu vyskytnúť.

Formulácia dokumentu smerovala k analýze všetkých hlavných problémov obce a života v nej – dopravná a technická infraštruktúra, životné prostredie, vzhlad a atraktivita obce, životná úroveň, možnosti voľnočasových aktivít. Dokument na základe kooperácii viacerých strán navrhuje viaceré projektové zámery, ktoré by prispeli k dosiahnutiu želaného stavu a zaisteniu zlepšenia súčasných podmienok.

PRO Beckov na roky 2024-2030 bol spracovaný v súlade s *Metodikou tvorby a implementácie programov hospodárskeho rozvoja a sociálneho rozvoja regiónov, programov rozvoja obcí a skupín obcí s uplatnením princípov udržateľného smart (inteligentného, rozumného) rozvoja, verzia 1.0.3.*

Jedná sa o strednodobý strategický dokument s časovým horizontom 6 rokov, ktorý poukazuje na snahu samosprávy o smerovanie obce k udržateľnému hospodárskemu rozvoju a k napĺňaniu vízie. Dokument bol spracovaný ako podporný dokument so zameraním na stanovenie prioritných oblastí, strategických cieľov, priorít a opatrení rozvoja obce Beckov. Zároveň sa jedná o otvorený dokument, ktorý je možné v prípade realizácie aktualizovať na základe aktuálnych potrieb obce. Úspešnosť definovaných projektov a aktivít rozvoja však primárne závisí od aktívnej podpory a účasti všetkých obyvateľov obce a aktérov rozvoja na území obce.

## 6.1 ZÁVEREČNÁ SPRÁVA

Schválenie PRO	
Názov dokumentu	Program rozvoja obce Beckov na roky 2024-2030
Štruktúra dokumentu	<p><b>Časť 1 – Analytická časť</b> Analytická časť obsahuje komplexné hodnotenie a analýzu východiskovej situácie obce s väzbami na širšie územie.</p> <p><b>Časť 2 – Strategická časť</b> Táto časť obsahuje stratégiu rozvoja územia pri zohľadnení jeho vnútorných špecifik a určuje hlavné ciele a priority rozvoja obce.</p> <p><b>Časť 3 – Realizačná a implementačná časť</b> Zameriava sa na popis postupov inštitucionálneho a organizačného zabezpečenia realizácie PRO, systém monitorovania a hodnotenia plnenia PRO s ustanovením merateľných ukazovateľov, tiež vecný a časový harmonogram realizácie PRO formou akčných plánov.</p> <p><b>Časť 4 – Finančná časť</b> Obsahuje finančné zabezpečenie jednotlivých opatrení a aktivít, inštitucionálnu a organizačnú stránku realizácie PRO.</p>
Spracovanie	Program rozvoja obce Beckov na roky 2024-2030 bol spracovaný v súlade s <i>Metodikou tvorby a implementácie programov hospodárskeho rozvoja a sociálneho rozvoja regiónov, programov rozvoja obcí a skupín obcí s uplatnením princípov udržateľného smart (inteligentného, rozumného) rozvoja, verzia 1.0.3.</i> - spracovanie na kľúč, vypracovanie odborne spôsobilou osobou,



	<p>- s poslancami, starostom a pracovníkmi samosprávy. Spracovanie dokumentu prebiehalo v termíne od júna 2023- do októbra 2023.</p> <p>Riadiaci tím pozostával z: <b>Dodávateľ:</b> PhDr. Vladimíra Pazderová, PhD. <b>Starosta obce:</b> Ernest Benko <b>Poslanci obecného zastupiteľstva:</b> Anna Kabelíková, Ing. Marek Jambor, Ing. Ján Križan, Radovan Poláček, Marek Šutovský, Tomáš Masarik, Mgr. art. Kristína Bánovská, Mgr. Marek Sedláček, Ing. Jaroslav Martiš</p> <p>Financovanie spracovania dokumentu obec hradí z vlastných zdrojov.</p>
<b>Prerokovanie</b>	<p>Dokument bol uverejnený na internetovej stránke obce Beckov a bol k nahliadnutiu na Obecnom úrade Beckov. V rámci možnosti pripomienkovania neboli doručené od občanov žiadne pripomienky.</p>
<b>Schválenie</b>	<p>Obecné zastupiteľstvo schvaľuje Program rozvoja obce Beckov na roky 2024-2030 bez pripomienok.</p> <p>Dňa: 08.12.2023 Číslo uznesenia: 153/2023</p> <p>Podpis štatutárneho zástupcu:</p> <p style="text-align: right;">..... <i>Ernest Benko</i> starosta obce Beckov</p>



## PRÍLOHY

## PRÍLOHA 1 - Zoznam členov riadiaceho tímu, pracovných skupín a partnerov zapojených do spracovania PRO

Meno	Pozícia	Kontakt
PhDr. Vladimíra Pazderová, PhD.	externý dodávateľ	0907 703 218 <a href="mailto:vladimira.pazderova@aw-a.eu">vladimira.pazderova@aw-a.eu</a>
<b>Zoznam členov riadiaceho tímu</b>		
Ernest Benko	starosta obce	0905 506 021 <a href="mailto:starosta@obec-beckov.sk">starosta@obec-beckov.sk</a>
<b>Zoznam členov pracovných skupín</b>		
<b>Funkcia v strategickom plánovaní</b>	Funkcia v pracovnom zaradení	
<b>Hospodárska skupina</b>		
Ernest Benko	zodpovedný za finančnú časť, finančné plánovanie a rozpočty	
Ing. Ján Križan	zodpovedný za stanovené ciele a opatrenia	
Ing. Ján Macejka	zodpovedný za stanovené ciele a opatrenia	
<b>Sociálna skupina</b>		
Marek Šutovský	zodpovedný za strategickú a programovú časť	
Mgr. Dana Badžgoňová	zodpovedná za strategickú a programovú časť	
Andrea Daneková	zodpovedná za strategickú a programovú časť	
<b>Environmentálna skupina</b>		
Ing. Viliam Maslo	dohľad nad jednotlivými zámermi	
Ing. Gabriela Dedíková	dohľad nad jednotlivými zámermi	
Ing. Marek Jambor	dohľad nad jednotlivými zámermi	
<b>Zoznam partnerov zapojených do spracovania PRO</b>		

**PRÍLOHA 2 - Zoznam skratiek použitých v Programe rozvoja obce Beckov**

EÚ	Európska únia
PHSR	Program hospodárskeho a sociálneho rozvoja
PRO	Program rozvoja obce
NFP	Nenávratný finančný príspevok
NSRR	Národná stratégia regionálneho rozvoja
NUTS	Nomenklatúra územných štatistických jednotiek
OcÚ	Obecný úrad
OP	Operačný program
OZ	Obecné zastupiteľstvo
SR	Slovenská republika
SWOT analýza	Analýza silných a slabých stránok, príležitostí a hrozieb
SZČO	Samostatne zárobkovo činná osoba
SODB	Sčítanie obyvateľov, domov a bytov
ŠÚSR	Štatistický úrad Slovenskej republiky
TSK	Trenčiansky samosprávny kraj
UPN	Územný plán
ŽoNFP	Žiadosť o nenávratný finančný príspevok
Z.z.	Zbierka zákonov



### PRÍLOHA 3 - Zámer spracovania PRO

Názov dokumentu	Program rozvoja obce Beckov na roky 2024-2030
Forma spracovania	PRO bol spracovaný externe v spolupráci s pracovníkmi obce.
Riadenie procesu spracovania	Proces spracovania PRO prebehol za účasti pracovných skupín, ktoré mali za úlohu riadiť jednotlivé oblasti pôsobnosti: hospodársku, environmentálnu a sociálnu.
Obdobie spracovania	Spracovanie PRO prebiehalo v období od júna 2023 do októbra 2023 Harmonogram spracovania je bližšie rozpracovaný v prílohe 6.
Financovanie spracovania	- náklady na vlastné spracovanie - náklady na získanie informačných podkladov – štatistiky, analýzy, prognózy, dotazníky, - náklady na stretnutia – pracovné skupiny a verejnosť, - náklady na publicitu – tlač informačných materiálov, úprava elektronických médií.

Zdroj: vlastné spracovanie

### PRÍLOHA 4 - Harmonogram spracovania PRO

Harmonogram spracovania PRO - rok 2023												
	I	II	III	IV	V	VI	VII	VIII	IX	X	XI	XII
Úvod						X						
Analytická časť						X						
Strategická časť						X	X					
Realizačná a implementačná časť							X	X	X			
Finančná časť										X		
Záver										X		